


Straßenansicht



Straßenansicht

Amtsgericht: Weilburg

Aktenzeichen: 73 K 36/23

Objekt: Grundstück, bebaut mit einem Wohnhaus

Baujahr: nicht bekannt, vermutlich um 1800

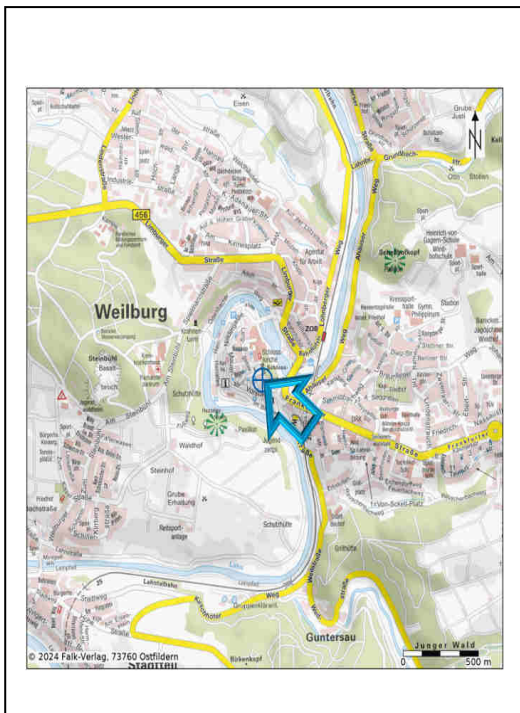
Lage: 35781 Weilburg
Pfarrgasse 5

Grundstücksgröße: 63 m²

Wohnfläche: 95 m²

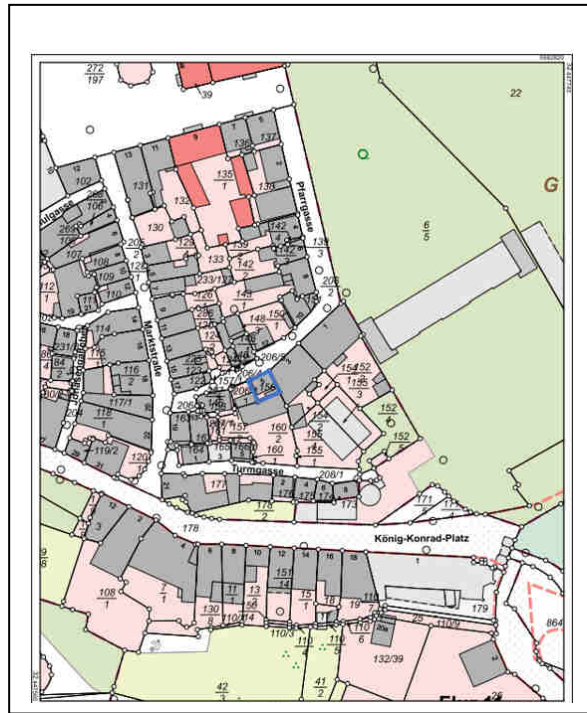
Hinweis: **keine Innenbesichtigung**
Denkmalschutz als Teil einer Gesamtanlage

Verkehrswert: 55.000,00 €



Lageplan

© Datengrundlage: Falk Verlag, 73760 Ostfildern
<http://www.sprengnetter.de>



Lage im Ort

© Datengrundlage: Falk Verlag, 73760 Ostfildern
<http://www.sprengnetter.de>

