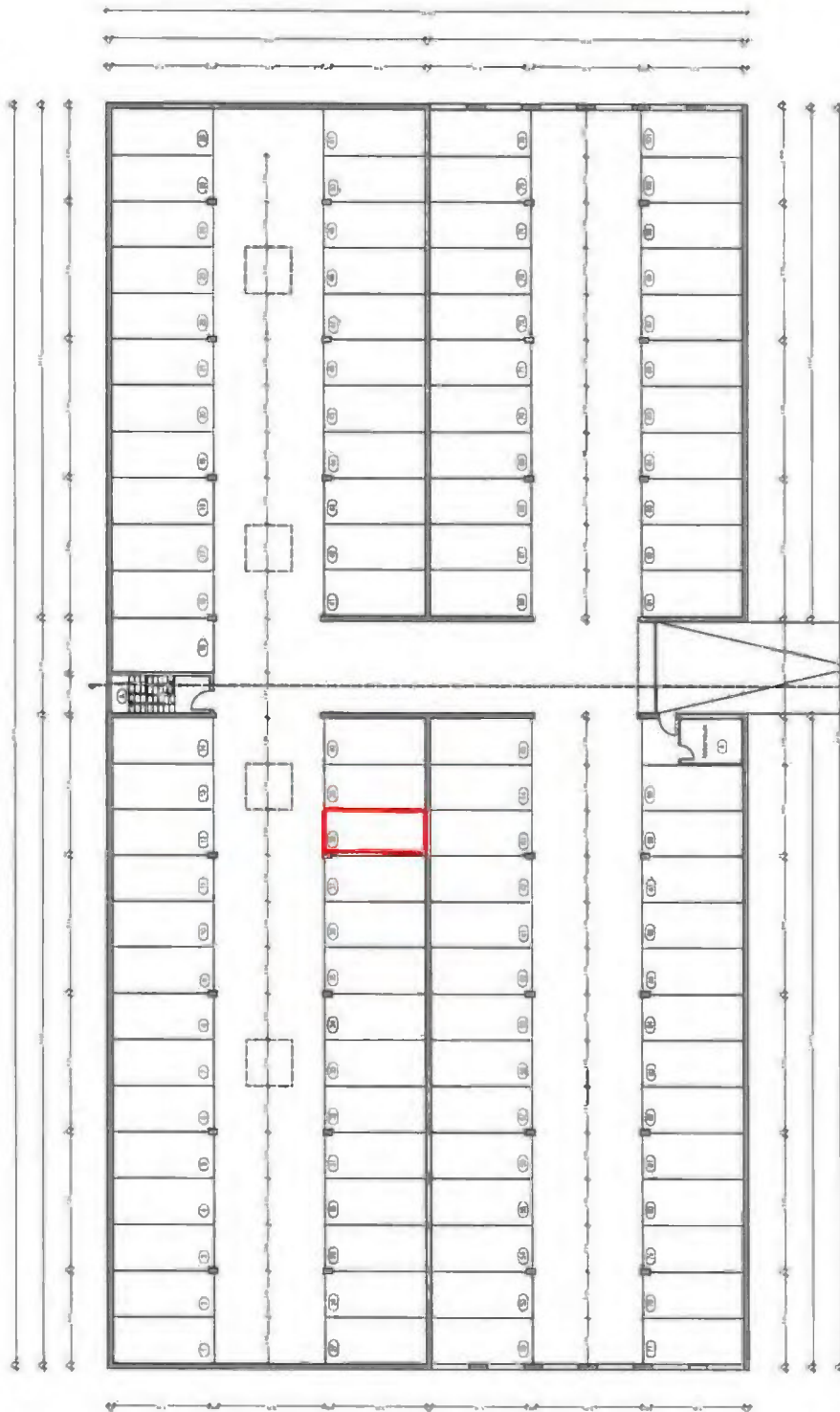


-A4-

Anlage zu Verkehrswertgutachten Akt. Zeichen: 420 K 77/25 AG Gießen

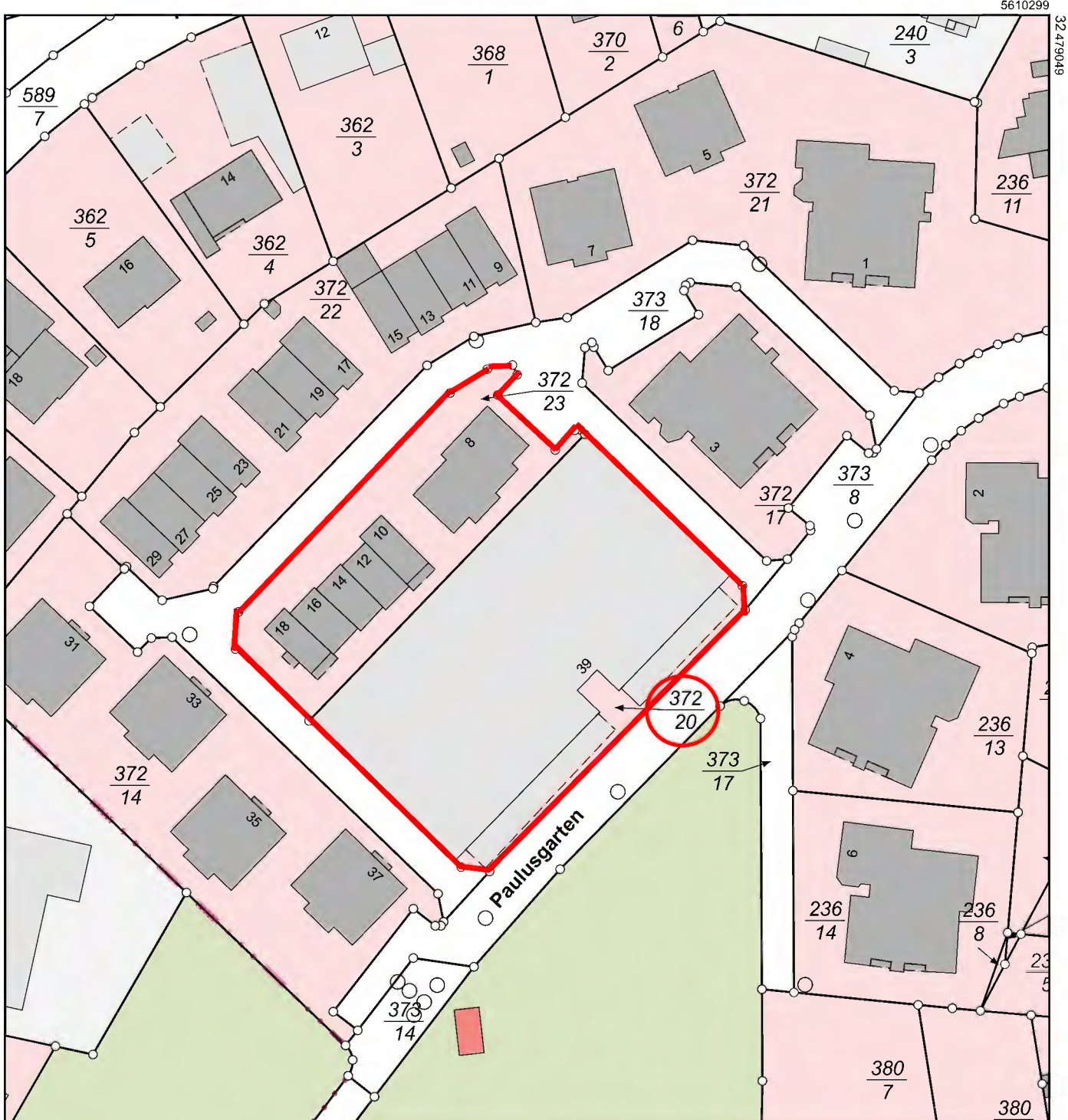
Die nachfolgenden Planunterlagen sind ohne Maßstab.
Der Grundriss stimmt mit dem Bestand überein.
Alle Angaben ohne Gewähr.




Grundriss Tiefgarage
ohne Maßstab

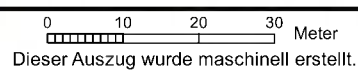
Flurstück: 372/20
Flur: 1
Gemarkung: Lollar

Gemeinde: Lollar
Kreis: Gießen
Regierungsbezirk: Gießen



Anlage zu Verkehrswertgutachten,
Akt.Zeichen: 420 K 77/25, AG Gießen, MEA
an Gebäude- und Freifläche, Paulusgarten
39, 35457 Lollar, Flur 1, Flurstück 372/20,
Größe 2.779 m², Tiefgaragenplatz Nr. 38

Dipl.-Bauingenieur
Jens Maurer 



Maßstab 1:1000