


5.8. Fotos der Ortsbesichtigung



1) Gesamt Straßenansicht




2) Ansicht von der Dorstener Straße



3) Bereich vor dem Grundstück Dorstener Straße



4) Flurstück Nr. 486



5) Bewuchs/ Zaun




6) Blick durch den Zaun auf das verwilderte Grundstück



7) Ansicht von der Zeppelinstraße/ Gabionenwand



8) Ansicht von der Zeppelinstraße/ Gabionenwand



9) Fahrradweg vor dem Grundstück an der Zeppelinstraße