GAG

Gutachterausschuss für Grundstückswerte
Osnabrück-Meppen

Gutachten über den Verkehrswert



Objekt: Bad Bentheim, Am Frett 27

(Bewertung nach äußerem Anschein)

Niedersachsen

GUTACHTEN

über den Verkehrswert (Marktwert) gemäß § 194 des Baugesetzbuchs (BauGB) in der Fassung der Bekanntmachung vom 03.11.2017 (BGBl. I S. 3634 ff.) für das folgende Wertermittlungsobjekt:

Landkreis:	Grafschaft Bentheim
Gemeinde:	Stadt Bad Bentheim
Straße, Hausnummer:	Bad Bentheim, Am Frett 27
Gemarkung:	Gildehaus
Flur:	17
Flurstück(e):	27/18
Gesamtfläche:	370 m²
Grundbuchbezirk:	Gildehaus
Grundbuchblatt:	2971, lfd.-Nr. 1
Eigentümer(in):	siehe Grundbuch

Der Gutachterausschuss hat in seiner Sitzung am 07.07.2026 in der Besetzung

Stellv. Vorsitzende: [redacted]
Gutachter: [redacted]
Gutachter: [redacted]

den Verkehrswert (Marktwert) des Wertermittlungsobjektes zum Wertermittlungs- und Qualitätsstichtag 07.07.2026 mit

120.000 €

(Bewertung nach äußerem Anschein)

ermittelt.

I n h a l t s v e r z e i c h n i s Seite

1.	**Allgemeine Angaben**	**5**
1.1	Antragsdaten	5
1.2	Weitere Angaben	5
1.3	Wertermittlungsstichtag	5
1.4	Qualitätsstichtag	6
1.5	Umfang der Sachverhaltsfeststellungen	6
1.6	Unterlagen	6
1.7	Urheberrecht / Verwendungsvorbehalt	7
2.	**Beschreibung des Wertermittlungsobjektes**	**7**
2.1	Lagemerkmale	7
2.2	Tatsächliche Eigenschaften und sonstige Beschaffenheit	10
2.2.1	Grundstücksgröße und –zuschnitt	10
2.2.2	Nutzung	11
2.2.3	Erschließungszustand	11
2.2.4	Bodenbeschaffenheit und Altlasten	11
2.3	Rechtliche Gegebenheiten	12
2.3.1	Art und Maß der baulichen Nutzung, Bauleitplanung	12
2.3.2	Abgabenrechtlicher Zustand	13
2.3.3	Rechte und Belastungen	13
2.4	Künftige Entwicklungen	14
2.5	Entwicklungszustand	14
2.6	Bauliche Anlagen	15
2.6.1	Hauptgebäude	15
2.6.2	Nebengebäude	19
2.6.3	Außenanlagen und sonstige bauliche Anlagen	23
3.	**Ermittlung des Verkehrswertes**	**24**
3.1	Grundlagen	24
3.1.1	Definition des Verkehrswertes	24
3.1.2	Kaufpreissammlung	24
3.1.3	Rechts- und Verwaltungsvorschriften	24
3.1.4	Literatur	24
3.2	Wertermittlungsverfahren	25
3.2.1	Zur Verfügung stehende Wertermittlungsverfahren	25
3.2.2	Ablauf der Wertermittlungsverfahren	25
3.2.3	Wahl des Wertermittlungsverfahrens	25
3.3	Bodenwert	26
3.4	Sachwertverfahren	29
3.4.1	Vorläufiger Sachwert	31
3.4.2	Marktangepasster vorläufiger Sachwert	33
3.4.3	Besondere objektspezifische Grundstücksmerkmale	35
3.4.4	Sachwert	36
3.5	Verkehrswert	37
Anlagen zum Gutachten		**39**
Berechnungen		39
Merkblatt Gutachterausschuss		40

Dieses Gutachten einschließlich Anlagen besteht aus 40 Seiten.

1. Allgemeine Angaben

1.1 Antragsdaten

Antragsteller:	Amtsgericht Nordhorn
Antragsdatum:	04.02.2026
Aktenzeichen Antragsteller:	7 K 39/25
Verwendungszweck:	Zwangsversteigerung
Besonderheiten:	keine
Örtliche Bauaufnahme durch:	[redacted] von der Geschäftsstelle des Gutachterausschusses
am:	16.06.2026
Weitere Teilnehmer:	keine – ***der Zutritt zum Gebäude wurde nicht gewährt***
Ortsbesichtigung durch den Gutachterausschuss am:	07.07.2026
Weitere Teilnehmer:	keine – ***der Zutritt zum Gebäude wurde nicht gewährt***

1.2 Weitere Angaben

Gemäß Auftrag des Amtsgerichts soll das Gutachten zusätzliche Angaben enthalten (sind Mieter oder Pächter vorhanden bzw. ggf. der Verwalter nach dem Wohnungseigentumsgesetz, Art und Inhaber von Gewerbebetrieben sowie Art und Umfang von Maschinen oder Betriebseinrichtungen, besteht der Verdacht auf Hausschwamm, baubehördliche Beschränkungen oder Beanstandungen, ob ein Energiepass vorliegt und ob Altlasten bekannt sind).

Aus datenschutzrechtlichen Gründen personenbezogener Daten sind diese Angaben in einem gesonderten Begleitschreiben zum Verkehrswertgutachten aufgeführt.

Dem Gutachterausschuss war es trotz intensiver Bemühungen nicht möglich eine Innenbesichtigung durchzuführen. Auftragsgemäß wird das Wertermittlungsobjekt dem äußeren Anschein nach sowie auf Grundlage der Unterlagen aus der Bauakte bewertet.

1.3 Wertermittlungsstichtag

Der Zeitpunkt, auf den sich die Wertermittlung hinsichtlich des Wertniveaus bezieht, ist antragsgemäß der 07.07.2026.

Das Wertniveau (allgemeine Wertverhältnisse) richtet sich nach der Gesamtheit der am Wertermittlungsstichtag für die Preisbildung von Grundstücken im gewöhnlichen Geschäftsverkehr maßgebenden Umstände, wie nach der allgemeinen Wirtschaftssituation, den Verhältnissen am Kapitalmarkt sowie den wirtschaftlichen und demographischen Entwicklungen des Gebietes.

1.4 Qualitätsstichtag

Der Qualitätsstichtag ist der Zeitpunkt, auf den sich der für die Wertermittlung maßgebliche Grundstückszustand bezieht. Er entspricht im Regelfall dem Wertermittlungsstichtag, es sei denn, dass aus rechtlichen oder sonstigen Gründen der Zustand des Grundstücks zu einem anderen Zeitpunkt maßgebend ist.

Im vorliegenden Fall entspricht der Qualitätsstichtag dem Wertermittlungsstichtag (07.07.2026).

1.5 Umfang der Sachverhaltsfeststellungen

Feststellungen wurden nur insoweit getroffen, wie sie für die Wertermittlung von Bedeutung sind. Der Wertermittlung wurden die Umstände zugrunde gelegt, die im Rahmen einer angemessenen Erforschung des Sachverhaltes, vor allem bei der örtlichen Besichtigung erkennbar waren oder sonst bekannt geworden sind. Vorhandene Abdeckungen von Wand-, Boden- und Deckenflächen wurden nicht entfernt. Mängel und Schäden, die nicht offen sichtbar sind, können im Wert nicht berücksichtigt werden.

Untersuchungen von Bauteilen auf Befall durch tierische oder pflanzliche Schädlinge und Pilze wurden nur nach Sichtprüfung durchgeführt. Die Funktionsfähigkeit von technischen und anderen Anlagen und das Vorhandensein evtl. erforderlicher Betriebserlaubnisse wurden nicht überprüft. Boden- und Baugrunduntersuchungen sowie Untersuchungen auf verdeckte Baumängel und Altlasten wurden nicht durchgeführt.

Es wurden keine Untersuchungen hinsichtlich Standsicherheit, Schall- und Wärmeschutz, Bauwerksabdichtung sowie Schadstoffbelastung vorgenommen. Derartige Untersuchungen entsprechen nicht den Untersuchungen einer allgemeinen Grundstückswertermittlung. Bei Bedarf sind Spezialinstitute zu beauftragen.

Feststellungen bezüglich des Brandschutzes und der Brandverhütung sowie Einhaltung der gesetzlichen Vorgaben wurden nicht getroffen.

Zubehör (§ 97 BGB), gewerbliches und landwirtschaftliches Inventar (§ 98 BGB) und ggf. Mobiliar (z. B. Einbauküchen oder Schränke etc.) werden nicht bewertet.

1.6 Unterlagen

Bei der Erstellung des Gutachtens standen dem Gutachterausschuss folgende Unterlagen zur Verfügung:

- Unterlagen der Geschäftsstelle des Gutachterausschusses
  (Kaufpreissammlung, amtliche niedersächsische Grundstücksmarktdaten, Bodenrichtwerte)
- Nachweise des Liegenschaftskatasters
- Auszug aus dem Grundbuch
- Unterlagen über die Bauleitplanung
- Angaben zur Erschließung und zu Erschließungskosten
- Bauzeichnungen / Bauakten der Gebäude
- Auszug aus dem Baulastenverzeichnis
- Auszug aus dem Altlastenverzeichnis
- Auszug aus dem Denkmalverzeichnis
- Angaben über die wasserrechtliche Erlaubnis/Abwasserbehandlungsanlagen des Landkreises
- Fotografische Aufnahmen des Objektes

1.7 Urheberrecht / Verwendungsvorbehalt

Dieses Gutachten unterliegt dem Urheberschutz; alle Rechte sind vorbehalten. Das Gutachten wurde entsprechend dem Antrag erstellt und ist nur für den angegebenen Zweck bestimmt. Eine Vervielfältigung oder Verwertung durch Dritte ist nur mit schriftlicher Genehmigung des Gutachterausschusses gestattet.

Datenschutzerklärung: Informationen über die Verarbeitung Ihrer personenbezogenen Daten sowie Ihrer diesbezüglichen Rechte sind in der Datenschutzerklärung des Landesamtes für Geoinformation und Landesvermessung Niedersachsen (LGLN) enthalten. Die Datenschutzerklärung des LGLN ist einsehbar unter www.lgln.niedersachsen.de - Wir über uns - Datenschutz.

2. Beschreibung des Wertermittlungsobjektes

Nachfolgend wird das Wertermittlungsobjekt mit den wesentlichen für die Wertermittlung bedeutsamen Merkmalen beschrieben.

2.1 Lagemerkmale

Das Wertermittlungsobjekt liegt im Ortsteil Gildehaus der Stadt Bad Bentheim an der Straße, Am Frett. Die Entfernung zum Zentrum der Stadt Bad Bentheim (Kirche) beträgt ca. 4,0 km.

Die Lage in Bezug auf die nähere Umgebung ist aus den Auszügen aus der Liegenschaftskarte und der Bodenrichtwertkarte zu ersehen.

Das Regionale Raumordnungsprogramm für den Landkreis Grafschaft Bentheim bestimmt Bad Bentheim als Stadt mit der Funktion Grundzentrum und den besonderen Entwicklungsaufgaben "Erholung und Fremdenverkehr". Die Stadt liegt an der deutsch-niederländischen Grenze und besteht aus den Ortsteilen Bad Bentheim (Sitz der Gemeindeverwaltung), Gildehaus, Achterberg, Bardel, Hagelshoek, Holt und Haar, Sieringhoek, Waldseite und Westenberg. Sie hat rd. 16.000 Einwohner und ist ca. 100 km² groß.

Bad Bentheim liegt an der Bundesautobahn A 30 sowie an der Bundesstraße B 403 von Münster nach Coevorden (Niederlande) im äußersten Südwesten des Landes Niedersachsen. Im Westen grenzen die Niederlande und im Süden grenzt das Bundesland Nordrhein-Westfalen an. Bad Bentheim hat einen Bahnhof an der Bahnstrecke Amsterdam - Hannover sowie einen Bahnhof an der Bahnstrecke der Bentheimer Eisenbahn, auf der Personenverkehr in Richtung Nordhorn und Güterverkehr in Richtung Coevorden (Niederlande) betrieben wird.

In Bad Bentheim sind alle wichtigen Versorgungs- und Dienstleistungseinrichtungen vorhanden.

Übersichtskarte

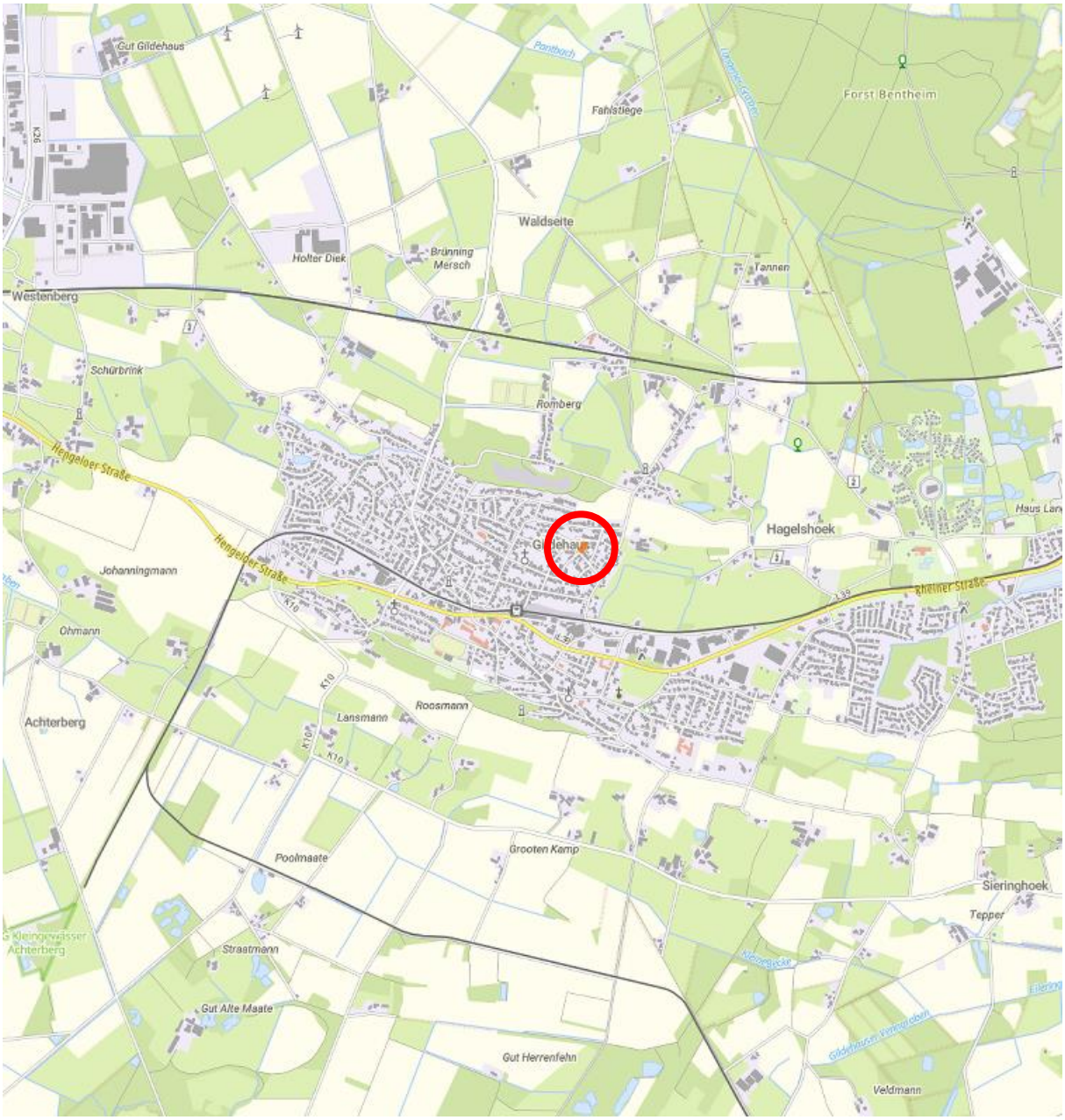

© LGLN Quelle: Geobasisdaten der Niedersächsischen Vermessungs- und Katasterverwaltung

Ausschnitt aus der Amtlichen Karte AK5

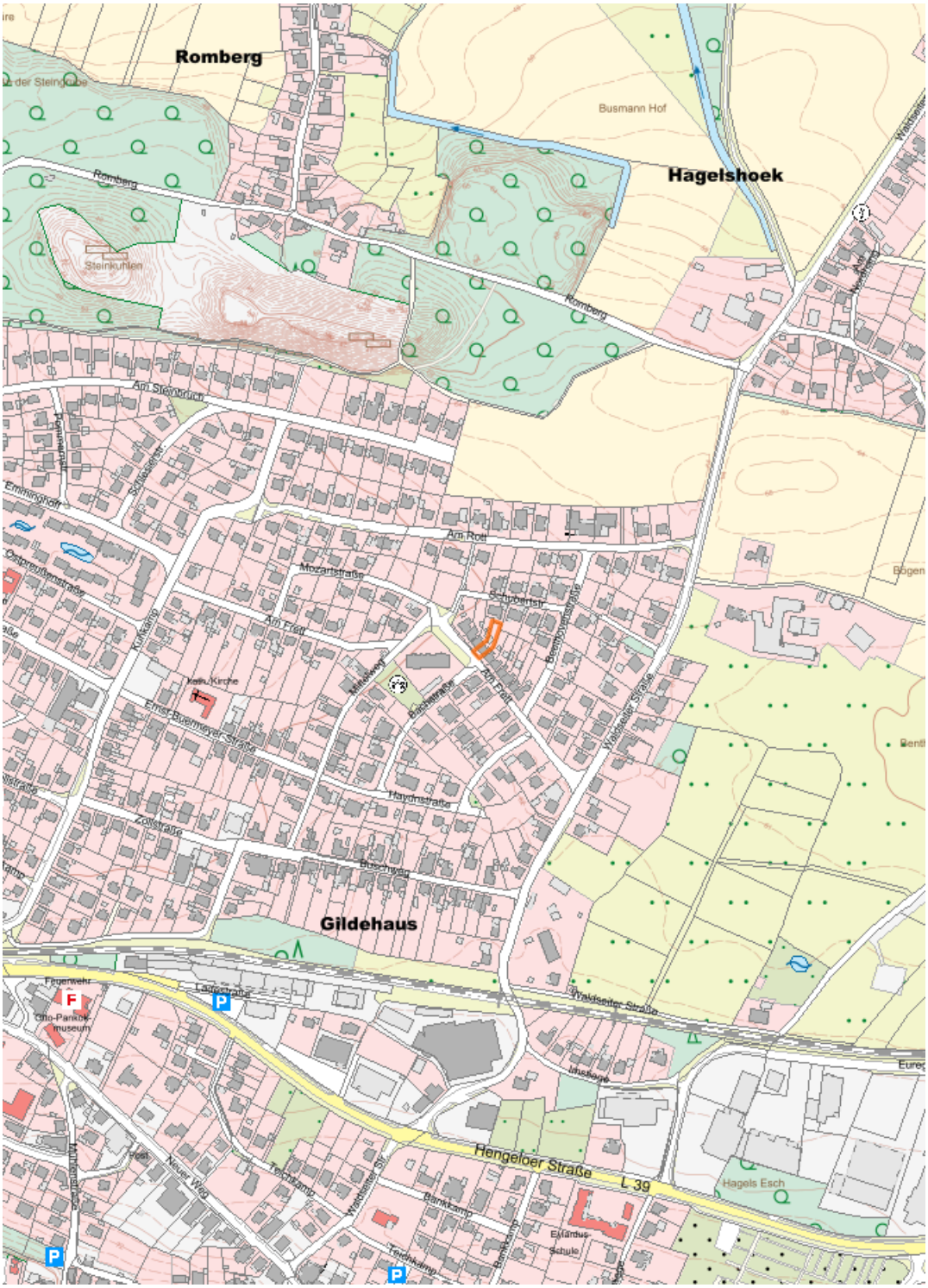

© LGLN Quelle: Geobasisdaten der Niedersächsischen Vermessungs- und Katasterverwaltung

2.2 Tatsächliche Eigenschaften und sonstige Beschaffenheit

2.2.1 Grundstücksgröße und –zuschnitt

Das Wertermittlungsobjekt ist 370 m² groß. Die Form ist aus dem nachfolgend dargestellten Auszug aus der Liegenschaftskarte zu ersehen. Der tatsächliche Gebäudebestand ist nicht vollständig im Liegenschaftskataster nachgewiesen. Für die Übernahme ist gegebenenfalls eine kostenpflichtige Gebäudevermessung erforderlich.

Ausschnitt aus der Liegenschaftskarte

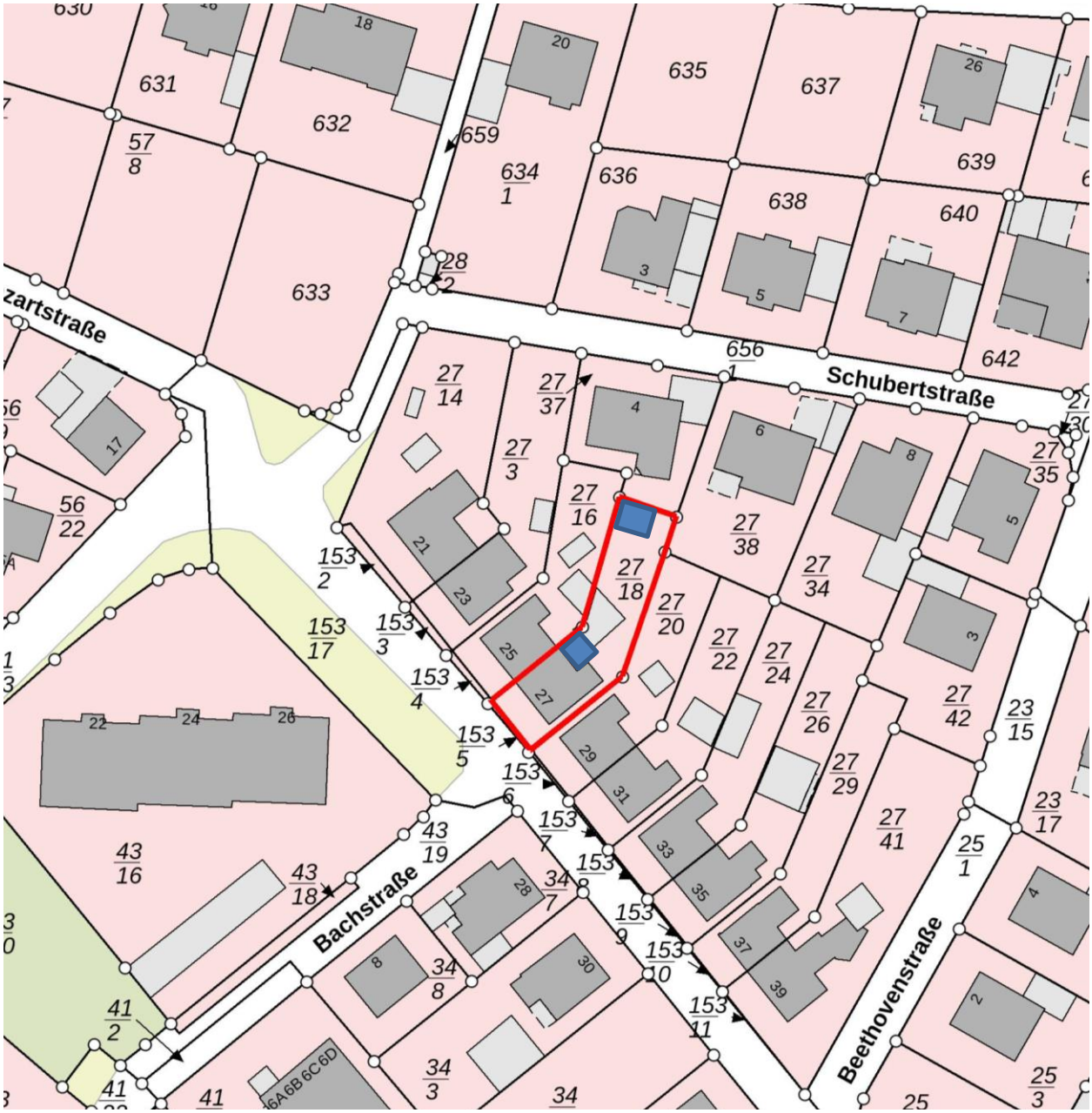

© LGLN Auszug aus den Geobasisdaten der Nds. Vermessungs- und Katasterverwaltung, Maßstab 1: 1.000

nicht eingemessene Baulichkeiten

2.2.2 Nutzung

Das Grundstück ist mit einem Wohnhaus und Nebengebäuden bebaut. Stellplätze und Wege sind befestigt. Der nicht überbaute und nicht befestigte Bereich des Wertermittlungsobjektes ist als Rasenfläche und Ziergarten angelegt. Das nachfolgende Luftbild gibt Auskunft über die Nutzung.

Orthophoto



© LGLN Quelle: Geobasisdaten der Niedersächsischen Vermessungs- und Katasterverwaltung

2.2.3 Erschließungszustand

Das Wertermittlungsobjekt wird durch die Straße Am Frett erschlossen. Dabei handelt es sich um eine ortsübliche Erschließung.

Die folgenden Ver- und Entsorgungseinrichtungen sind in der Straße vorhanden:

- Wasserversorgung
- Schmutz- und Regenwasserkanalisation
- Stromversorgung
- Gasversorgung

2.2.4 Bodenbeschaffenheit und Altlasten

Das Grundstück ist weitgehend eben. Der Gutachterausschuss geht von einem ortsüblichen Baugrund aus, da Anhaltspunkte für Mängel in der Bodengüte nicht bekannt sind.

Dem Gutachterausschuss liegen keine Hinweise auf Bodenverunreinigungen (schädliche Bodenveränderungen, Verdachtsfälle, Altlasten, altlastenverdächtige Flächen, Kampfmittel) vor.

Das Altlastenverzeichnis wird beim Landkreis, Fachbereich Umwelt, geführt. Laut Auskunft des NIBIS Kartenserver (Niedersächsisches Bodeninformationssystem www.nibis.lbeg.de/cardomap3/) liegt für das Grundstück kein Altlastenverdacht vor.

2.3 Rechtliche Gegebenheiten

2.3.1 Art und Maß der baulichen Nutzung, Bauleitplanung

Art und Maß der baulichen oder sonstigen Nutzung ergeben sich in der Regel aus den für die planungsrechtliche Zulässigkeit von Vorhaben maßgeblichen §§ 30 - 35 des Baugesetzbuches und den sonstigen Vorschriften, die die Nutzbarkeit betreffen.

Flächennutzungsplan

Im Flächennutzungsplan der Stadt Bad Bentheim liegt das zu bewertende Grundstück in einem Gebiet, das als Wohnbaufläche dargestellt ist.

Bebauungsplan

Das Wertermittlungsobjekt liegt im Geltungsbereich des seit dem 03.03.1971 rechtsverbindlichen Bebauungsplans Nr. 102 „Wilhelmstraße§ der Stadt Bad Bentheim.

Art der Nutzung:	Allgemeines Wohngebiet
Bauweise:	offen
Anzahl der Vollgeschosse:	eingeschossig
Grundflächenzahl (GRZ):	0,4
Geschossflächenzahl (GFZ):	0,5

Im vorliegenden Fall bestimmt der rechtsverbindliche Bebauungsplan die Art und das Maß der baulichen Nutzung. Weitere Erläuterungen zur zulässigen baulichen Nutzung des Grundstücks können nur durch die zuständigen Bauaufsichtsbehörden erteilt werden.

Lageplan Bebauungsplan



2.3.2 Abgabenrechtlicher Zustand

Für den abgabenrechtlichen Zustand des Grundstücks ist die Pflicht zur Entrichtung von nichtsteuerlichen Abgaben maßgebend.

Im Bereich des Bewertungsobjektes gelten die Grundstücke mit der Erschließung über die Straße Am Frett als erschlossen im Sinne des Baugesetzbuches. Nach Auskunft der Stadt Bad Bentheim sind für dieses Wertermittlungsobjekt Erschließungsbeiträge nach dem Baugesetzbuch und Beiträge nach dem Niedersächsischen Kommunalabgabengesetz für die vorhandenen Anlagen nicht mehr zu zahlen.

2.3.3 Rechte und Belastungen

Als wertbeeinflussende Rechte und Belastungen kommen insbesondere Dienstbarkeiten, Nutzungsrechte, Baulasten sowie wohnungs- und mietrechtliche Bindungen in Betracht.

Eintragungen im Grundbuch

In der Abteilung II sind nach dem Ausdruck des elektronischen Grundbuches des Amtsgerichtes Nordhorn vom 03.02.2026 folgende das Wertermittlungsobjekt betreffende Eintragungen enthalten.

```
Die Zwangsversteigerung ist angeordnet worden (7 K 39/25). Eingetragen am
07.01.2026.
```

Die vorstehenden Eintragungen sind nach Auffassung des Gutachterausschusses nicht wertrelevant und bleiben daher bei der Wertermittlung unberücksichtigt.

Eventuelle Eintragungen in der Abteilung III des Grundbuches bleiben unberücksichtigt.

Aufgrund der örtlichen Gegebenheiten (gemeinsame Zufahrt / Zuwegung) mit dem Flurstück Gildehaus, Flur 17, Flurstück 27/20 erachtet der Gutachterausschuss die Eintragung einer persönlich beschränkten Dienstbarkeit (Wegerecht) für sinnvoll.

Lageplan

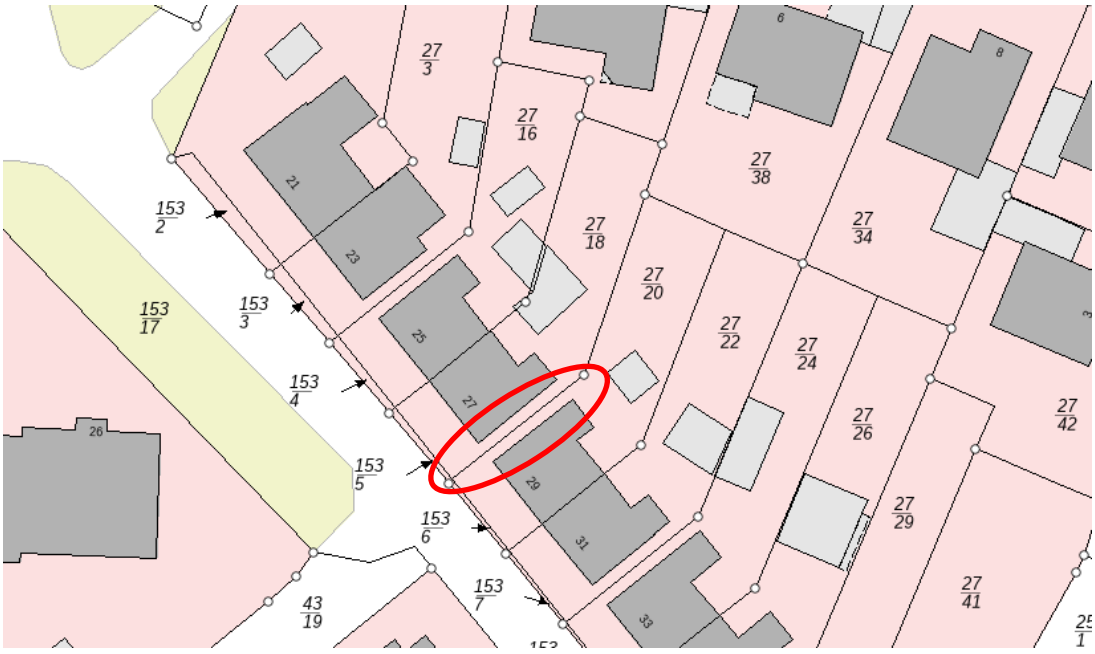

© LGLN Quelle: Geobasisdaten der Niedersächsischen Vermessungs- und Katasterverwaltung

Baulasten

Das Liegenschaftskataster enthält keinen Hinweis auf eine Eintragung im Baulastenverzeichnis. Gemäß Auskunft des Landkreises Grafschaft Bentheim liegt keine Baulast für das Wertermittlungsobjekt vor.

Denkmalschutz

Das Wertermittlungsobjekt ist nach Darstellung im Fachinformationssystem der Niedersächsischen Denkmalpflege (ADABweb) nicht im Verzeichnis der Kulturdenkmale (Teil I – Baudenkmale) eingetragen.

Wohnungs- und mietrechtliche Bindungen

Dem Gutachterausschuss liegen keine Hinweise bezüglich einer Vermietung des Objektes vor. Aussagen über mietrechtliche Bindungen können nicht getroffen werden.

Sonstige Rechte und Belastungen

Anhaltspunkte für werterhöhende Rechte zugunsten des Wertermittlungsobjektes oder wertrelevante Belastungen oder sonstige Beeinträchtigungen zu Lasten des Wertermittlungsobjektes sind nicht bekannt geworden.

2.4 Künftige Entwicklungen

Künftige Entwicklungen wie beispielsweise absehbare anderweitige Nutzungen sind zu berücksichtigen, wenn sie mit hinreichender Sicherheit auf Grund konkreter Tatsachen zu erwarten sind.

Demografische Entwicklung

Die Bevölkerungsentwicklung ist beim Landesamt für Statistik Niedersachsen (LSN, www.statistik.niedersachsen.de) abrufbar. Der Einfluss der demografischen Entwicklung wirkt auf die Preisbildung von Grundstücken im gewöhnlichen Geschäftsverkehr. Die demografische Entwicklung ist somit bei den entsprechenden Marktdaten der Wertermittlungsverfahren berücksichtigt.

Weitere künftige Entwicklungen

Erkenntnisse bezüglich zukünftiger planungsrechtlicher oder nutzungsrelevanter Entwicklungen, die das Wertermittlungsobjekt in absehbarer Zukunft betreffen könnten, liegen nicht vor. Die Landes-, Regional- und örtlichen Planungen geben keine Hinweise auf künftige abweichende Nutzungen. Aufwertungen oder Einschränkungen im Bereich des Wertermittlungsobjektes sind aktuell nicht zu erwarten.

2.5 Entwicklungszustand

Unter Entwicklungszustand (§ 3 ImmoWertV) versteht man allgemein die wertmäßige Entwicklungsstufe des Grund und Bodens unter Berücksichtigung planungsrechtlicher und tatsächlicher Wertkriterien. In der Regel hängt der Wert eines Grundstücks direkt von dem objektiven Nutzen ab, den es für den jeweiligen Nutzungsberechtigten erbringt. So reicht diese Wertskala von land- und forstwirtschaftlich genutzten Flächen über Bauerwartungs- und Rohbauland bis zu baureifem Land, welches direkt und unverzüglich der jeweils planungsrechtlich zulässigen Bebauung zugeführt werden kann. Bei Flächen, die sich keinem der vorgenannten Entwicklungszustände zuordnen lassen, handelt es sich um „sonstige Flächen“.

Aus den planungsrechtlichen Festsetzungen bzw. Darstellungen und den tatsächlichen Eigenschaften, insbesondere der vorhandenen Erschließung, sowie dem örtlichen Verhalten auf dem Grundstücksmarkt ergibt sich der Entwicklungszustand „baureifes Land“ für Wohnbaufläche.

2.6 Bauliche Anlagen

Die Angaben der Gebäudebeschreibung wurden den Bauakten entnommen bzw. bei der örtlichen Besichtigung ermittelt oder ergänzt. ***Eine Innenbesichtigung wurde weder dem Gutachterausschuss noch der Geschäftsstelle ermöglicht.***

Die Beschreibungen von nicht sichtbaren Bauteilen beruhen auf Angaben, Unterlagen oder Annahmen von bauzeittypischen Ausführungen. Die Ausstattungsangaben beziehen sich auf die dominierenden, wertbestimmenden Merkmale; sie können in Teilbereichen abweichen. Die Gebäudebeschreibung erfolgt stichwortartig ohne Anspruch auf Vollständigkeit. Feststellungen werden nur soweit getroffen, wie sie augenscheinlich erkennbar und aus der Sicht des Gutachterausschusses nachhaltig wertrelevant sind. Dies trifft auch auf Abweichungen der gegenwärtigen Bauausführung von den maßgeblichen Genehmigungen zu.

Dem Gutachterausschuss war es trotz intensiver Bemühungen nicht möglich eine Innenbesichtigung durchzuführen. Auftragsgemäß wird das Wertermittlungsobjekt dem äußeren Anschein nach sowie auf Grundlage der Unterlagen aus der Bauakte bewertet.

2.6.1 Hauptgebäude

Gebäudetyp:	Doppelhaushälfte
Geschosse:	Kellergeschoss, Erdgeschoss, Dachgeschoss
Unterkellerung:	tlw. unterkellert
Dachgeschossausbau:	voll ausgebaut
Baujahr(e):	Ursprung 1961, Ausbau Dachgeschoss 1964
Baugenehmigungen:	liegen lt. Bauakte für Errichtung und Ausbau Dachgeschoss vor
Größe:	
Bruttogrundfläche:	ca. 172 m² (Berechnungen s. Anlage)
Wohnfläche:	ca. 85 m² (nach überschlägiger Berechnung)

Raumaufteilung:	
im Kellergeschoss (KG):	Flur, Heizungsraum, Abstellraum
im Erdgeschoss (EG):	Flur, Wohnzimmer, Küche, Bad, Schlafzimmer
im Dachgeschoss (DG):	Flur, 2 Schlafzimmer
Einstufung/Besonderheiten:	Aufgrund der fehlenden Innenbesichtigung können Aussagen zum Grundriss nicht getroffen werden, nach Bauunterlagen erscheint der Grundriss nicht mehr zeitgemäß
Bauweise, Baugestaltung, Ausstattung und Qualität:	
Außenwände:	Hohlschichtmauerwerk mit Außenverblendschale
Dach:	Satteldach, Tonziegel, Rinnen und Fallrohre aus Zinkblech
Außentüren:	Haupteingang: Holzrahmentür mit Lichtausschnitt, Nebeneingang: nicht bekannt
Fenster:	nach äußerem Anschein Kunststoffrahmen, Zweifachisolierverglasung,

	Rollläden, Dachflächenfenster (Baujahre nicht bekannt)
Innenwände:	lt. Grundriss tlw. massiv, tlw. Leichtbauwände, Rest nicht bekannt
Innentüren:	nicht bekannt
Geschossdecken:	lt. Bauakte Holzbalkendecke, Rest nicht bekannt
Geschosstreppen:	lt. Bauakte Holztreppe, Rest nicht bekannt
Fußboden, Fußbodenbelag:	nicht bekannt
Sanitäreinrichtungen:	lt. Baubeschreibung Bad im EG: Wanne, WC-Becken, Einzelwaschbecken, Rest nicht bekannt
Heizung:	lt. Auskunft des Schornsteinfegermeisters, war die letzte Messung in 04/2025 mängelfrei, Es befindet sich eine Gasbrennwertheizung Bj. 1994 im Objekt, die Warmwasseraufbereitung erfolgt über Brauchwasserspeicher
Technische Ausstattung:	wahrscheinlich baujahrstypische Ausstattung einfach
Einbaumöbel:	nicht bekannt
Besondere Bauteile:	Dachgauben: Schleppdachdachkonstruktion mit ca. 2 m² Ansichtsfläche
Zustand und Qualitätseinstufung:	
Baumängel/Bauschäden:	Aufgrund der fehlenden Innenbesichtigung können Aussagen zu Material- oder Konstruktionsschäden bzw. Schädlingsbefall der Dachverbandhölzer und zu Baumängel/Bauschäden im Wohnhaus **NICHT erfolgen**.
Einstufung des Zustandes:	(nach Äußerem Anschein dem Alter entsprechend) befriedigend bis mäßig

Einstufung der Ausstattung (Standardstufe)

Die Ausstattung von Wohnhäusern wird entsprechend der Immobilienwertermittlungsverordnung (ImmoWertV) in fünf Standardstufen klassifiziert. Die Einordnung zu einer Standardstufe ist insbesondere abhängig vom Stand der technischen Entwicklung und den bestehenden rechtlichen Anforderungen am Wertermittlungsstichtag. Dafür sind die Qualität der verwendeten Materialien und der Bauausführung sowie die energetischen Eigenschaften von Bedeutung. Zur Orientierung und Modellbeschreibung enthält die Anlage 4 der ImmoWertV eine Beschreibung der Standardmerkmale. Danach sind die Standardstufen vereinfacht wie folgt definiert:

Stufe 1:	nicht zeitgemäße, sehr einfache Ausstattung (z. B. Standard der 1950er Jahre),
Stufe 2:	teilweise nicht zeitgemäße, einfache Ausstattung (z. B. Standard der 1970er Jahre),
Stufe 3:	zeitgemäße und mittlere Ausstattung (z. B. Standard der 2000er Jahre),
Stufe 4:	zeitgemäße und gehobene Ausstattung (Neubaustandard),
Stufe 5:	zeitgemäße und stark gehobene Ausstattung (Luxusausstattung).

Der Gutachterausschuss hat die Standardmerkmale des Wertermittlungsobjekts sachverständig eingestuft. Danach weist das Gebäude **nach äußerem Anschein überwiegend eine nicht zeitgemäße** Ausstattung auf. Die Qualität der Ausstattung wird als einfach eingestuft. Insgesamt ist die Ausstattung der Standardstufe **1,9** zuzuordnen.

Energieausweis / Einstufung der energetischen Eigenschaften:

Es liegt für das Wertermittlungsobjekt kein Energieausweis vor. Aussagen zur Energie-Effizienz des zu bewertenden Gebäudes, die geeignet wären, den Energieausweis zu ersetzen, werden vom Gutachterausschuss nicht gemacht.

Die energetische Qualität ist aufgrund der baujahrstypischen Dämmung sowie der vorgefundenen Heizung als für das Baujahr durchschnittlich, heute aber nicht mehr zeitgemäß einzustufen.

Ermittlung der Restnutzungsdauer

Die Restnutzungsdauer bezeichnet die Anzahl der Jahre, in denen eine bauliche Anlage bei ordnungsgemäßer Bewirtschaftung voraussichtlich noch wirtschaftlich genutzt werden kann. Sie wird in der Regel auf Grundlage des Unterschiedsbetrags zwischen der Gesamtnutzungsdauer und dem Alter der baulichen Anlage am maßgeblichen Stichtag unter Berücksichtigung individueller Gegebenheiten des Wertermittlungsobjekts ermittelt. Individuelle Gegebenheiten wie beispielsweise durchgeführte Instandsetzungen oder Modernisierungen oder unterlassene Instandhaltungen können die Restnutzungsdauer verlängern bzw. verkürzen. Die Gesamtnutzungsdauer ist eine Modellgröße. Zum Wertermittlungsstichtag liegt ein Wertermittlungsmodell mit einer Gesamtnutzungsdauer von 80 Jahre vor.

Gesamtnutzungsdauer (gem. Wertermittlungsmodell):	80 Jahre
bisheriges Alter:	65 Jahre
Modernisierungen: (Zeit / Umfang)	tlw. neue Fenster
Modernisierungsgrad (gem. Anl. 2 ImmoWertV):	kleine Modernisierungen im Rahmen der Instandhaltung
Restnutzungsdauer:	18 Jahre
Wertrelevantes Baujahr:	1964 (2026+Restnutzungsdauer-Gesamtnutzungsdauer)

Die Restnutzungsdauer wurde anhand des Modells zur Ermittlung der Restnutzungsdauer von Wohngebäuden bei Modernisierungen (Anlage 2 ImmoWertV) sachverständig bestimmt.

Fotos
(aufgenommen am 16.06.2026)


Ansicht von der Straße


seitliche Gebäudeansicht



rückwärtige Gebäudeansicht



Zugang Eingangsbereich / Zugang Nebengebäude

Grundrisse

Quelle: Auszug aus den Bauakten (unmaßstäblich)

Erdgeschoss

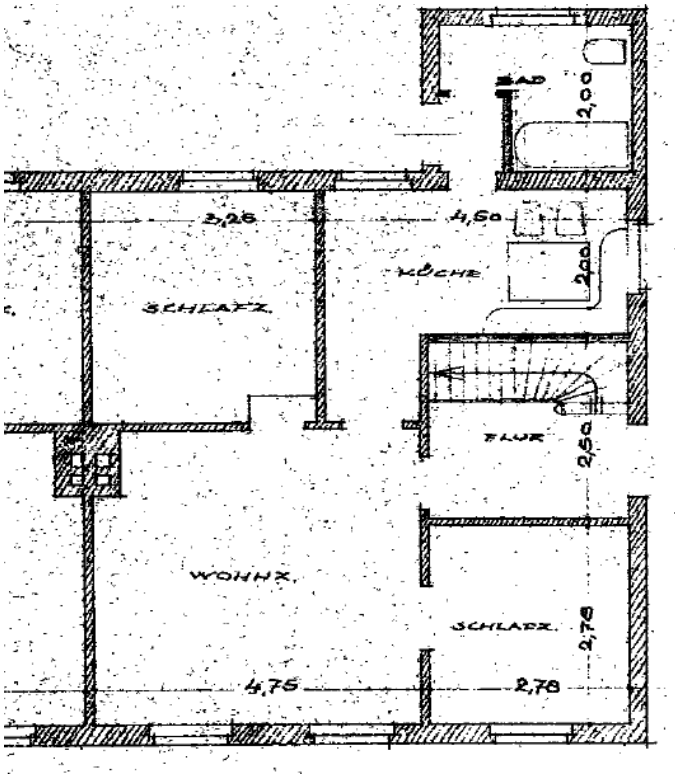

Dachgeschoss

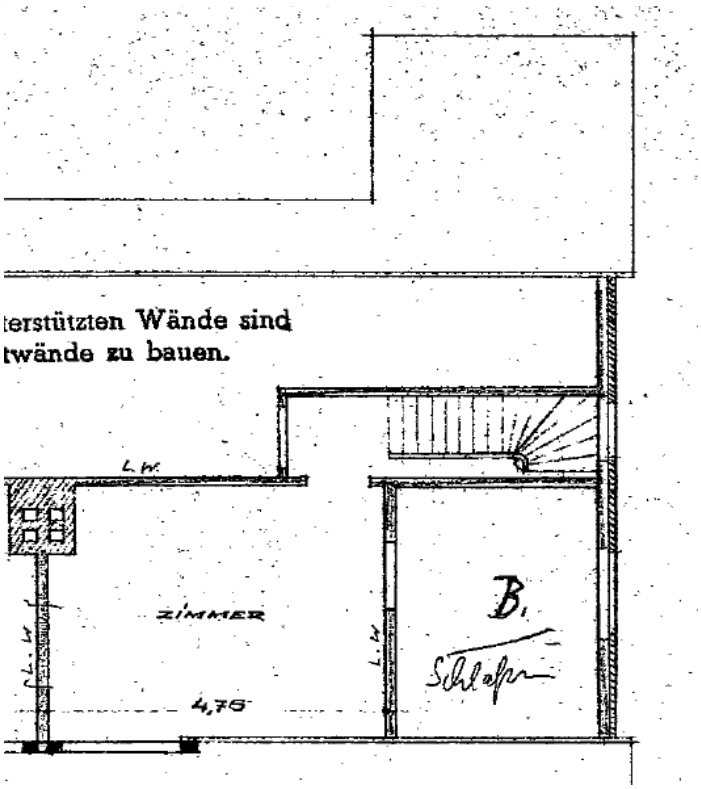

Aufgrund der fehlenden Innenbesichtigung können Aussagen zur örtlich vorhandenen Raumaufteilung nicht getroffen werden.

2.6.2 Nebengebäude

Gebäudetyp:	Garage mit Abstellraum
Geschosse:	Erdgeschoss
Unterkellerung:	nicht unterkellert
Baujahr(e):	Ursprung 1968
Baugenehmigungen:	liegen lt. Bauakte für die Errichtung vor
Größe:	
Bruttogrundfläche:	ca. 33 m² (überschlägige Berechnung)
Nutzfläche:	ca. 28 m² (überschlägige Berechnung)
Raumaufteilung:	
im Erdgeschoss (EG):	Garage, Abstellraum
Bauweise, Baugestaltung, Ausstattung und Qualität:	
Außenwände:	Verblendsteinmauerwerk
Dach:	sehr flach geneigtes Satteldach, Eternitplatten
Außentore/-türen:	Blechtor

Fenster:	einfach verglastes Holzfenster
Innenwände:	nicht bekannt
Innentüren:	nicht bekannt
Geschossdecken:	Holzbalkendecke
Fußboden, Fußbodenbelag:	nicht bekannt
Besondere Bauteile:	Holzanbau an Garage, Klinkeranbau (beide ohne Baugenehmigung)

Zustand und Qualitätseinstufung:

Baumängel/Bauschäden:	Aufgrund der fehlenden Innenbesichtigung können Aussagen zu Material- oder Konstruktionsschäden bzw. Schädlingsbefall der Dachverbandhölzer und zu Baumängel/Bauschäden im Nebengebäude **NICHT erfolgen**.
Einstufung des Zustandes:	(nach äußerem Anschein und dem Alter entsprechend) befriedigend bis mäßig

Einstufung der Ausstattung (Standardstufe)

Der Gutachterausschuss hat die Standardmerkmale des Wertermittlungsobjekts sachverständig eingestuft. Danach weist das Gebäude überwiegend eine nicht zeitgemäße Ausstattung auf. Die Qualität der Ausstattung wird als Ausstattung wählen eingestuft.

Ermittlung der Restnutzungsdauer

Gesamtnutzungsdauer (gem. Wertermittlungsmodell):	60 Jahre
bisheriges Alter:	58 Jahre
Modernisierungen: (Zeit / Umfang)	keine
Modernisierungsgrad (gem. Anl. 2 ImmoWertV):	nicht modernisiert
Restnutzungsdauer:	9 Jahre

Die Restnutzungsdauer wurde anhand des Modells zur Ermittlung der Restnutzungsdauer von Wohngebäuden bei Modernisierungen (Anlage 2 ImmoWertV) sachverständig bestimmt.

Fotos (aufgenommen am 16.06.2026)



Ansicht von der Zufahrt



Seitliche Gebäudeansicht mit Anbauten



Zufahrt



Zufahrt



Anbau ans Nebengebäude



Anbau ans Nebengebäude

Grundrisse

Quelle: Auszug aus den Bauakten (unmaßstäblich) / örtliches Aufmaß

Erdgeschoss

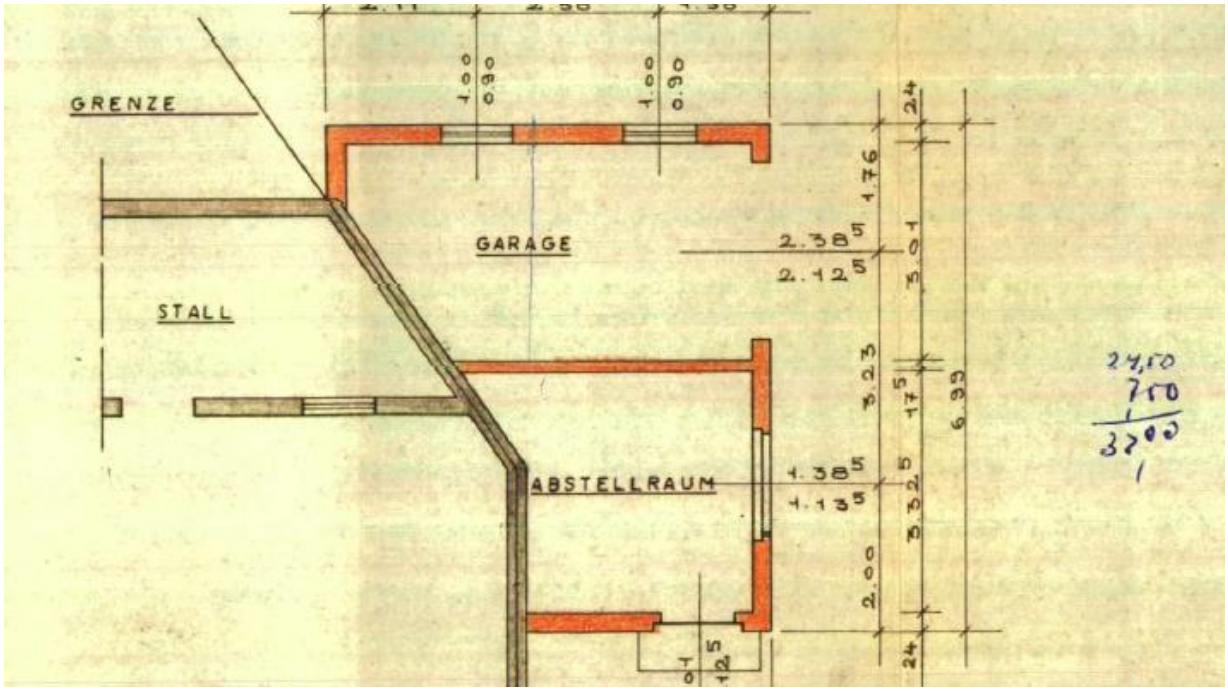

Aufgrund der fehlenden Innenbesichtigung können Aussagen zur örtlich vorhandenen Raumaufteilung nicht getroffen werden.

2.6.3 Außenanlagen und sonstige bauliche Anlagen

Versorgungseinrichtungen:	Gas-, Elektrizitäts- und Wasseranschluss
Entsorgungseinrichtungen:	Anschluss an die Kanalisation
Befestigungen:	einfache Plattierung der Auffahrt, Stellplätze und Fußwege
Einfriedung:	einfache Einfriedigung
Gartenanlage:	insgesamt sehr einfache Gartengestaltung (verwilderter und ungepflegter Eindruck)
Sonstige Nebengebäude:	Anbauten an Garage, Überdachung im hinteren Grundstücksbereich

Fotos
(aufgenommen am 16.06.2026)


Vorgarten


Gartenbereich


Anbau und Garten


Ansicht Garten und Überdachung

3. Ermittlung des Verkehrswertes

3.1 Grundlagen

3.1.1 Definition des Verkehrswertes

„Der Verkehrswert (Marktwert) wird durch den Preis bestimmt, der in dem Zeitpunkt, auf den sich die Ermittlung bezieht, im gewöhnlichen Geschäftsverkehr nach den rechtlichen Gegebenheiten und den tatsächlichen Eigenschaften, der sonstigen Beschaffenheit und der Lage des Grundstücks oder des sonstigen Gegenstands der Wertermittlung ohne Rücksicht auf ungewöhnliche oder persönliche Verhältnisse zu erzielen wäre“ (§ 194 BauGB).

3.1.2 Kaufpreissammlung

Nach § 195 des Baugesetzbuches haben die Notare die beurkundeten Grundstückskaufverträge dem Gutachterausschuss in Abschrift zu übersenden. Auf der Grundlage der Kaufverträge wird eine Kaufpreissammlung geführt. Die Kaufpreissammlung ermöglicht dem Gutachterausschuss einen umfassenden Überblick über das Geschehen auf dem Grundstücksmarkt.

3.1.3 Rechts- und Verwaltungsvorschriften

Bei der Ermittlung des Verkehrswertes sind im Wesentlichen folgende Rechts- und Verwaltungsvorschriften zu beachten:

- Baugesetzbuch (BauGB) in der Fassung der Bekanntmachung vom 03.11.2017 (BGBl. I S. 3634 ff.)
- Verordnung über die Grundsätze für die Ermittlung der Verkehrswerte von Immobilien und der für die Wertermittlung erforderlichen Daten (Immobilienwertermittlungsverordnung - ImmoWertV) vom 14.07.2021 (BGBl. I S. 2805)

Ergänzend werden vom Gutachterausschuss folgende Richtlinien und Veröffentlichungen herangezogen:

- Muster-Anwendungshinweise zur Immobilienwertermittlungsverordnung (ImmoWertA), Stand 20.09.2023
- Messzahlen für Bauleistungspreise und Preisindizes für Bauwerke, vierteljährliche Veröffentlichung des Statistischen Bundesamtes Wiesbaden, Fachserie 17, Reihe 4

3.1.4 Literatur

Gutachterausschuss	Grundstücksmarktdaten, www.immobilienmarkt.niedersachsen.de
Ernst/Zinkahn/Bielenberg/Krautzberger	Kommentar zum Baugesetzbuch, Loseblatt-Ausgabe/digital, Verlag: C. H. Beck, München
Kleiber	Verkehrswertermittlung von Grundstücken, Reguvis Fachmedien GmbH
Gerardy/Möckel/Troff/Bischoff	Praxis der Grundstücksbewertung (Loseblattsammlung), Mediengruppe Oberfranken - Fachverlage, Kulmbach

3.2 Wertermittlungsverfahren

3.2.1 Zur Verfügung stehende Wertermittlungsverfahren

Die normierten Verfahren zur Ermittlung des Verkehrswertes sind in der Immobilienwertermittlungsverordnung (ImmoWertV) beschrieben. Zur Ermittlung des Verkehrswertes sind das Vergleichswertverfahren (§§ 24 - 26 ImmoWertV), das Ertragswertverfahren (§§ 27 - 34 ImmoWertV) und das Sachwertverfahren (§§ 35 – 39 ImmoWertV) oder mehrere dieser Verfahren heranzuziehen.

Im Vergleichswertverfahren wird der Verkehrswert aus einer ausreichenden Anzahl von Vergleichspreisen ermittelt. Zur Ableitung der Vergleichspreise sind geeignete Kaufpreise solcher Grundstücke heranzuziehen, die mit dem zu bewertenden Grundstück hinreichend übereinstimmende Grundstücksmerkmale (z. B. Lage, Größe, Art und Maß der baulichen und sonstigen Nutzung bzw. Nutzbarkeit) aufweisen. Daneben kann der Vergleichswert auch aus geeigneten Vergleichsfaktoren, Bodenrichtwerten oder sonstigen geeigneten Daten abgeleitet werden.

Im Ertragswertverfahren wird der Verkehrswert auf der Grundlage marktüblich erzielbarer Erträge ermittelt. Aus diesem Grund wird dieses Verfahren vorzugsweise bei Grundstücken angewandt, die auf eine Vermietung hin ausgerichtet sind oder unter Renditegesichtspunkten gehandelt werden.

Im Sachwertverfahren wird der Verkehrswert auf der Grundlage der durchschnittlichen Herstellungskosten der nutzbaren baulichen und sonstigen Anlagen ermittelt. Das Sachwertverfahren findet entsprechend den Gepflogenheiten des Grundstücksmarktes dann Anwendung, wenn die vorhandene Bausubstanz und die Kosten für die Errichtung eines vergleichbaren Gebäudes für den Wert ausschlaggebend sind.

3.2.2 Ablauf der Wertermittlungsverfahren

In den Wertermittlungsverfahren sind gemäß § 6 (2) ImmoWertV regelmäßig in folgender Reihenfolge zu berücksichtigen:

1. die allgemeinen Wertverhältnisse auf dem Grundstücksmarkt (Marktanpassung),
2. die besonderen objektspezifischen Grundstücksmerkmale des zu bewertenden Grundstücks.

Die allgemeinen Wertverhältnisse werden im Vergleichswertverfahren direkt über die geeigneten Kaufpreise bzw. die Vergleichsfaktoren und Indexreihen berücksichtigt. Eine Marktanpassung ist bei diesem Verfahren in der Regel nicht erforderlich. Im Sachwertverfahren erfolgt die Marktanpassung über Sachwertfaktoren (§ 21 (3) ImmoWertV). Im Ertragswertverfahren wird die Marktanpassung über marktüblich erzielbare Erträge und aus dem Markt abgeleitete Liegenschaftszinssätze (§ 21 (2) ImmoWertV) gewährleistet.

Besondere objektspezifische Grundstücksmerkmale sind wertbeeinflussende Umstände des einzelnen Wertermittlungsobjekts, die erheblich vom Üblichen abweichen und denen der Grundstücksmarkt einen eigenständigen Werteinfluss beimisst. Soweit sie im bisherigen Verfahren nicht bereits anderweitig berücksichtigt wurden, sind sie durch marktübliche Zu- oder Abschläge gesondert zu berücksichtigen (§ 8 (3) ImmoWertV). Die Ermittlung der Werterhöhung bzw. Wertminderung hat marktgerecht zu erfolgen.

3.2.3 Wahl des Wertermittlungsverfahrens

Das zur Ermittlung des Verkehrswertes anzuwendende Wertermittlungsverfahren ist nach der Art des Wertermittlungsobjekts unter Berücksichtigung der im gewöhnlichen Geschäftsverkehr und der sonstigen Umstände des Einzelfalls, insbesondere der zur Verfügung stehenden Daten, zu wählen. Der Bodenwert wird in der Regel nach dem Vergleichswertverfahren ermittelt. Der Verkehrswert ist aus dem Ergebnis der herangezogenen Verfahren unter Würdigung der Aussagefähigkeit zu ermitteln.

Der Gutachterausschuss wendet im vorliegenden Wertermittlungsfall das Sachwertverfahren an, da derartige Objekte am Grundstücksmarkt aufgrund ihrer ursächlichen Eigennutzungsmöglichkeit beurteilt werden. Sie werden im gewöhnlichen Geschäftsverkehr auf der Grundlage des Sachwertes gehandelt, weil die Bausubstanz für den Wert ausschlaggebend ist.

Die für die Verkehrswertermittlung im Sachwertverfahren benötigten Daten stehen mit den Normalherstellungskosten und die als amtliche niedersächsische Grundstücksmarktdaten vom Gutachterausschuss im Internet veröffentlichten Sachwertfaktoren zur Verfügung.

3.3 Bodenwert

Bei der Bodenwertermittlung ist nach § 41 ImmoWertV bei einer erheblichen Überschreitung der marktüblichen Grundstücksgröße zu prüfen, ob selbstständig nutzbare Teilflächen (z. B. freier Bauplatz) oder unterschiedliche Grundstücksqualitäten vorliegen. Der Bodenwert solcher Teilflächen ist getrennt zu ermitteln. Für das Wertermittlungsverfahren ist nur der Bodenwert anzusetzen, der für die baulichen Anlagen bzw. Art der Nutzung marktüblich ist. Die selbständig nutzbare oder sonstige Teilfläche, die über die marktübliche Grundstücksgröße hinausgeht, ist in der Regel als besonderes objektspezifisches Grundstückmerkmal zu berücksichtigen. Die selbständig nutzbaren oder sonstigen Teilflächen gehen mit ihrem vollen (Boden-)Wert in den Verkehrswert ein.

Der Bodenwert ist in der Regel ohne Berücksichtigung der vorhandenen baulichen Anlagen auf dem Grundstück vorrangig im Vergleichswertverfahren (§§ 24 bis 26 ImmoWertV) zu ermitteln (§ 40 (1) ImmoWertV). Dabei wird der Bodenwert aus einer ausreichenden Anzahl von Kaufpreisen vergleichbarer Grundstücke abgeleitet. Die Preise, die nicht im gewöhnlichen Geschäftsverkehr zustande gekommen und von ungewöhnlichen und persönlichen Verhältnissen beeinflusst worden sind, dürfen nicht in das Vergleichswertverfahren einbezogen werden.

Der Bodenwert kann auch auf der Grundlage geeigneter Bodenrichtwerte ermittelt werden (§ 40 (2) ImmoWertV). Bodenrichtwerte sind geeignet, wenn die Merkmale des zugrunde gelegten Richtwertgrundstücks hinreichend mit den Grundstücksmerkmalen des zu bewertenden Grundstücks, wie z. B. Art und Maß der baulichen Nutzung oder Erschließungszustand, übereinstimmen bzw. Unterschiede sachgerecht berücksichtigt werden können.

Bodenrichtwerte werden gemäß § 193 Absatz 5 BauGB (Baugesetzbuch) vom zuständigen Gutachterausschuss für Grundstückswerte nach den Bestimmungen des BauGB und der ImmoWertV (Immobilienwertermittlungsverordnung) ermittelt. Der Bodenrichtwert ist ein durchschnittlicher Boden- und Lagewert für einen Bereich, in dem im Wesentlichen gleiche Nutzungs- und Wertverhältnisse vorliegen. Er bezieht sich auf ein für die örtlichen Verhältnisse typisches Grundstück innerhalb der Bodenrichtwertzone und einen bestimmten Stichtag. Der Bodenrichtwert wird mit seiner Begrenzungslinie (Bodenrichtwertzone) sowie mit seinen wertbeeinflussenden Grundstücksmerkmalen dargestellt. Grundlage der Bodenrichtwertdarstellung ist das amtliche Kartenwerk. Zur Berücksichtigung von Wertunterschieden, die auf Abweichungen von den wesentlichen wertbeeinflussenden Merkmalen des Bodenrichtwertgrundstücks beruhen, sind Umrechnungstabellen in der Bodenrichtwertpräsentation veröffentlicht.

Das Wertermittlungsobjekt weist eine Grundstücksgröße von insgesamt 370 m² auf. Für die vorhandene Bebauung verfügt das Wertermittlungsobjekt damit über eine marktübliche Größe. Weitere selbständig nutzbare oder sonstige Teilflächen, die über die marktübliche Grundstücksgröße hinausgehen, sind nicht vorhanden.

<u>Vergleichswerte</u>

In der Kaufpreissammlung ist keine ausreichende Anzahl von aktuellen Kauffällen für vergleichbare baureife Grundstücke registriert.

Bodenrichtwerte

Auszug aus der Bodenrichtwertkarte
(Werte in €/m²)



© GAG Quelle: Bodenrichtwertkarte des Gutachterausschusses

Der Gutachterausschuss hat zum Stichtag 01.01.2026 für die das Wertermittlungsobjekt einschließende Zone einen Bodenrichtwert von 72 €/m² ermittelt. Dieser Wert gilt für ein Baugrundstück, bei dem Beiträge für die vorhandenen Erschließungsanlagen nicht mehr anfallen. Die wertbeeinflussenden Eigenschaften sind:

Art der Nutzung:	Allgemeines Wohngebiet

Objektspezifisch angepasster Bodenwert

Auf Grundlage des ermittelten Bodenrichtwertes leitet der Gutachterausschuss für den Bereich des Wertermittlungsobjektes einen mittleren Bodenwert von **72 €/m²** ab.

Bei der Ableitung des Bodenwertes aus dem Bodenrichtwert sind Abweichungen zwischen den individuellen Merkmalen des Wertermittlungsobjektes und denen des typischen Grundstücks, auf das sich der Bodenrichtwert bezieht, durch Zu- oder Abschläge zu berücksichtigen.

Gesamtbodenwert

Fläche	Größe		Bodenwertansatz		Bodenwert
Wohnbauland Flst. 27/18	370 m²	*	72,00 €/m²	=	26.640 €
Summe Bodenwert:					26.640 €
Summe sonstiger Bodenwert:					0 €
Summe insgesamt:	(370 m²)				**26.640 €**

3.4 Sachwertverfahren

Das Sachwertverfahren (§§ 35 - 39 ImmoWertV) beruht im Wesentlichen auf einer nach kostenorientierten Gesichtspunkten durchgeführten Wertermittlung.

Im Sachwertverfahren wird zunächst der vorläufige Sachwert des Grundstücks ermittelt durch Bildung der Summe aus

1. dem vorläufigen Sachwert der baulichen Anlagen,
2. dem vorläufigen Sachwert der baulichen Außenanlagen und sonstigen Anlagen und
3. dem Bodenwert (der marktüblichen Grundstücksgröße).

Der marktangepasste vorläufige Sachwert des Grundstücks ergibt sich durch Anpassung des vorläufigen Sachwerts des Grundstücks an die allgemeinen Wertverhältnisse auf dem jeweiligen Grundstücksmarkt (Marktanpassung). Diese Marktanpassung erfolgt mittels eines objektspezifisch angepassten Sachwertfaktors. Sachwertfaktoren werden vom Gutachterausschuss aus dem Verhältnis geeigneter Kaufpreise zu den ihnen entsprechenden vorläufigen Sachwerten ermittelt (§ 21 Abs. 3 ImmoWertV). Die zur Ableitung der Sachwertfaktoren verwendeten Modellansätze des Sachwertverfahrens sind auch bei der Verkehrswertermittlung nach dem Sachwertverfahren anzusetzen (Grundsatz der Modellkonformität nach § 10 ImmoWertV).

Nach abschließender Berücksichtigung der besonderen objektspezifischen Grundstücksmerkmale des Wertermittlungsobjekts ergibt sich der Sachwert des Grundstücks, welcher dem Verkehrswert entspricht, wenn keine weiteren Verfahrensergebnisse zu berücksichtigen sind.

Vorläufiger Sachwert der baulichen Anlagen

Zur Ermittlung des vorläufigen Sachwerts der baulichen Anlagen (§ 36 (1) ImmoWertV) sind die durchschnittlichen Herstellungskosten (§ 36 (2) ImmoWertV) mit dem Regionalfaktor (§ 36 (3) ImmoWertV) und dem Alterswertminderungsfaktor (§ 38 ImmoWertV) zu multiplizieren.

Durchschnittliche Herstellungskosten

Die durchschnittlichen Herstellungskosten der baulichen Anlagen stehen für die aufzuwendenden Kosten, die sich unter Beachtung wirtschaftlicher Gesichtspunkte für die Errichtung eines dem Wertermittlungsobjekt nach Art und Standard vergleichbaren Neubaus am Wertermittlungsstichtag unter Zugrundelegung zeitgemäßer, wirtschaftlicher Bauweisen ergeben würde. Der Ermittlung der durchschnittlichen Herstellungskosten sind in der Regel modellhafte Kostenkennwerte zugrunde zu legen, die auf eine Flächen-, Raum- oder sonstige Bezugseinheit bezogen sind (Normalherstellungskosten), und mit der Anzahl der entsprechenden Bezugseinheiten der baulichen Anlage zu multiplizieren.

In der vorliegenden Bewertung werden modellkonform zu den zur Verfügung stehenden Sachwertfaktoren die Normalherstellungskosten 2010 verwendet. Die Bezugsgröße der Normalherstellungskosten ist die Brutto-Grundfläche.

Normalherstellungskosten 2010

Die Normalherstellungskosten 2010 (NHK 2010) sind Bestandteil der Anlage 4 der ImmoWertV. Sie sind in €/m² Brutto-Grundfläche angegeben und abhängig von der Gebäudeart (Gebäudetyp, Bauweise, Ausbauzustand) und der Ausstattung (Standardstufe) des Wertermittlungsobjektes. In den Kostenkennwerten der NHK 2010 sind die Umsatzsteuer und die üblichen Baunebenkosten, insbesondere Kosten für Planung, Baudurchführung, behördlichen Prüfungen und Genehmigungen bereits enthalten. Die NHK 2010 sind bezogen auf den Kostenstand des Jahres 2010 (Jahresdurchschnitt) und stellen bundesdeutsche Mittelwerte dar. Es wird in der vorliegenden Wertermittlung der Kostenkennwert der NHK 2010 zu Grunde gelegt, der dem Wertermittlungsobjekt nach Gebäudeart und Standardstufe hinreichend entspricht.

Brutto-Grundfläche

Die Kostenkennwerte der NHK 2010 beziehen sich auf den Quadratmeter Brutto-Grundfläche (BGF). Die BGF ist die Summe der bezogen auf die jeweilige Gebäudeart marktüblich nutzbaren Grundflächen aller Grundrissebenen eines Bauwerks. Für die Anwendung der NHK 2010 sind im Rahmen der Ermittlung der BGF nur die überdeckten Grundflächen anzusetzen (Bereiche a und b der DIN 277-1:2005-02). Überdeckte Balkone bleiben jedoch unberücksichtigt. Für die Ermittlung der BGF sind die äußeren Maße der Bauteile einschließlich Bekleidung in Höhe der Bodenbelagsoberkanten anzusetzen. Nicht zur BGF gehören z. B. Flächen von Spitzböden und Kriechkellern, Flächen, die ausschließlich der Wartung, Inspektion und Instandsetzung von Baukonstruktionen und technischen Anlagen dienen, sowie Flächen unter konstruktiven Hohlräumen, z. B. über abgehängten Decken.

Die Berechnung der BGF ist der Anlage zu entnehmen.

Berücksichtigung baulicher Besonderheiten

Bei den Herstellungskosten sind die baulichen Besonderheiten des Wertermittlungsobjektes (besondere Bauteile und abweichende Gebäudegeometrie/-nutzung) zu berücksichtigen, die aus Abweichungen zu den NHK-Normobjekten resultieren und dennoch nicht vom Üblichen abweichen.

Besondere Bauteile sind werthaltige, bei der BGF-Berechnung nicht erfasste Bauteile, wie z. B. Dachgauben, Balkone und Vordächer. Sie sind zusätzlich in Ansatz zu bringen, soweit dies dem gewöhnlichen Geschäftsverkehr entspricht. Die in der Gebäudebeschreibung aufgeführten besonderen Bauteile werden mit ihren Herstellungskosten zum Basisjahr der NHK berücksichtigt.

Sofern vorhanden, sind auch Besonderheiten der Dachgeschossgeometrien (Höhe, Neigung, Drempel), Dachgeschossnutzung bzw. Gebäudegestaltung/-nutzung zu berücksichtigen. Eine derartige Besonderheit ist im vorliegenden Fall nicht gegeben.

Baupreisindex

Die NHK 2010 mit Kostenstand des Jahres 2010 sind mit Hilfe geeigneter Baupreisindexreihen an die Preisverhältnisse am Wertermittlungsstichtag anzupassen. Hierzu ist der für den Wertermittlungsstichtag aktuelle und für die jeweilige Art der baulichen Anlage zutreffende Preisindex für die Bauwirtschaft des Statistischen Bundesamtes (Baupreisindex) zu verwenden.

Regionalfaktor

Der Regionalfaktor ist ein vom örtlich zuständigen Gutachterausschuss festgelegter Modellparameter zur Anpassung der durchschnittlichen Herstellungskosten an die Verhältnisse am örtlichen Grundstücksmarkt. Der vom Gutachterausschuss festgelegte Regionalfaktor beträgt 1,0, so dass keine diesbezügliche Regionalisierung der durchschnittlichen Herstellungskosten erfolgt.

Alterswertminderungsfaktor

Die auf der Grundlage der Normalherstellungskosten unter Berücksichtigung der entsprechenden Korrekturen und mit Hilfe des Baupreisindexes auf den Wertermittlungsstichtag bezogenen Herstellungskosten entsprechen denen eines neu errichteten Gebäudes. Soweit es sich nicht um einen Neubau handelt müssen diese Herstellungskosten mittels Alterswertminderungsfaktor gemindert werden. Der Alterswertminderungsfaktor entspricht dem Verhältnis der Restnutzungsdauer zur Gesamtnutzungsdauer. Die Gesamtnutzungsdauer bezeichnet die Anzahl der Jahre, in denen eine bauliche Anlage bei ordnungsgemäßer Bewirtschaftung vom Baujahr an gerechnet üblicherweise genutzt werden kann (§ 4 (2) ImmoWertV). Die Gesamtnutzungsdauer ist eine Modellgröße und somit entsprechend der Modellbeschreibung zu den Sachwertfaktoren zu wählen.

Zur Ermittlung der Restnutzungsdauer wird auf die Ausführungen in der Gebäudebeschreibung verwiesen.

Sachwert der baulichen Außenanlagen und sonstigen Anlagen

Der vorläufige Sachwert der für die jeweilige Gebäudeart üblichen baulichen Außenanlagen und sonstigen Anlagen (§ 37 ImmoWertV) ist gesondert zu ermitteln, soweit die Anlagen wertbeeinflussend sind und nicht bereits anderweitig erfasst wurden. Der vorläufige Sachwert kann nach den durchschnittlichen Herstellungskosten unter Berücksichtigung einer Alterswertminderung, nach Erfahrungssätzen oder hilfsweise durch sachverständige Schätzung ermittelt werden.

Zu den baulichen Außenanlagen zählen z. B. befestigte Wege und Plätze, Ver- und Entsorgungseinrichtungen auf dem Grundstück und Einfriedungen. Zu den sonstigen Anlagen zählen insbesondere Gartenanlagen.

3.4.1 Vorläufiger Sachwert

Der vorläufige Sachwert des Grundstücks (§ 35 (2) ImmoWertV) ergibt sich als Summe von

1. vorläufigem Sachwert der baulichen Anlagen,
2. vorläufigem Sachwert der baulichen Außenanlagen und sonstigen Anlagen und
3. Bodenwert (der marktüblichen Grundstücksgröße).

Der vorläufige Sachwert des Grundstücks ergibt sich somit wie folgt:

Herstellungskosten nach NHK 2010 (incl. Baunebenkosten):

Einfamilien-Wohnhäuser, Doppel- und Reihenendhäuser

Gebäudetyp: eingeschossig, tlw. unterkellert, Erdgeschoss, Dachgeschoss voll ausgebaut - Typ 2.01/2.21

Ausstattungsstandards: Stufe 1,9, interpoliert für Teilunterkellerung

Kosten der Bruttogrundfläche: 760 €/m²

Zu-/Abschläge: keine

Angemessener Ansatz: rd. **760 €/m²**

Nebengebäude: nach Typ 14.1 und Erfahrungswerten

Wertermittlungsstichtag: Tag der Sitzung

Gebäude:	Wohnhaus	Nebengebäude	
Bruttogrundfläche (BGF):	172 m²	33 m²	
Normalherstellungskosten NHK 2010	760 €/m²	365 €/m²	
Index =	193,5		
Normalherstellungskosten am Stichtag:	1.471 €/m²	706 €/m²	
Herstellungskosten:	252.943 €	23.307 €	
Alterswertminderung	linear	linear	
Restnutzungsdauer in Jahren:	18	9	
Gesamtnutzungsdauer in Jahren:	80	60	
Wertminderung:	77,5%	85,0%	
	-196.031 €	-19.811 €	
Gebäudesachwert:	**56.912 €**	**3.496 €**	
		insgesamt:	**60.408 €**

In der BGF nicht erfasste und besonders zu veranschlagende Bauteile

Art:	Herstellungskosten	Wertminderung wegen Alters	Zeitwert:
Schleppdachgaube	8.300 €	77,5%	1.868 €
Sachwert der baulichen Anlagen:			**62.276 €**

Ver- und Entsorgungsanlagen:	7.500 €
Plattierungen und übrige Außenanlagen:	2.500 €
einfache Nebengebäude:	500 €
Sonstiges	0 €
Sachwert der baulichen Außenanlagen und sonstigen Anlagen:	**10.500 €**

Summe Bodenwert:	26.640 €
Sachwert der baulichen Anlagen:	62.276 €
Sachwert der baulichen Außenanlagen und sonstigen Anlagen:	10.500 €
vorläufiger Sachwert:	**99.416 €**

3.4.2 Marktangepasster vorläufiger Sachwert

Der vorläufige Sachwert des Grundstücks ist ein Zwischenwert, der im Wesentlichen nach kostenorientierten Gesichtspunkten ermittelt worden ist. Somit ist noch die Anpassung an die allgemeinen Wertverhältnisse auf dem jeweiligen Grundstücksmarkt (Marktanpassung) durchzuführen.

Die Marktanpassung erfolgt, indem der vorläufige Sachwert des Grundstücks mit dem objektspezifisch angepassten Sachwertfaktor multipliziert wird. Sachwertfaktoren werden vom Gutachterausschuss aus dem Verhältnis geeigneter Kaufpreise zu den ihnen entsprechenden vorläufigen Sachwerten ermittelt (§ 21 Abs. 3 ImmoWertV).

Der Gutachterausschuss wertet jährlich eine Vielzahl von Kauffällen aus, berechnet die vorläufigen Sachwerte der Kaufobjekte, leitet daraus Sachwertfaktoren für marktgängige Wohnobjekte ab und veröffentlicht die Ergebnisse in seinen Grundstücksmarktberichten bzw. unter www.immobilienmarkt.niedersachsen.de.

Die Analyse des Datenmaterials erfolgt mit Hilfe eines speziellen Auswerteverfahrens (multiple Regressionsanalyse). Dabei wird die Auswirkung der wesentlichen Merkmale auf den Vergleichsfaktor (Kaufpreis/vorläufiger Sachwert) untersucht. Die Stichprobe lässt sich wie folgt beschreiben:

Regressionsanalyse im Jahr 2025 – Reihenhäuser / Doppelhaushälften	
Anzahl der Kauffälle:	196
Kaufzeitpunkt:	01.2023- 12.2025
Lage:	Landkreis Grafschaft Bentheim
Wertrelevantes Baujahr:	1964– 2020 (Mittel 1971)
Vorläufiger Sachwert (NHK 2010):	70.000 – 502.000 Euro (Mittel 166.000 Euro)

Es ergab sich in erster Linie eine Abhängigkeit von der Höhe des vorläufigen Sachwertes. Der Sachwertfaktor KP/SW verringert sich mit Anstieg des vorläufigen Sachwertes und ist darüber hinaus vom wertrelevanten Baujahr (unter Berücksichtigung der modifizierten Restnutzungsdauer) und der Lagewertigkeit (Bodenrichtwert, hier für das Wertermittlungsobjekt dargestellt) abhängig.

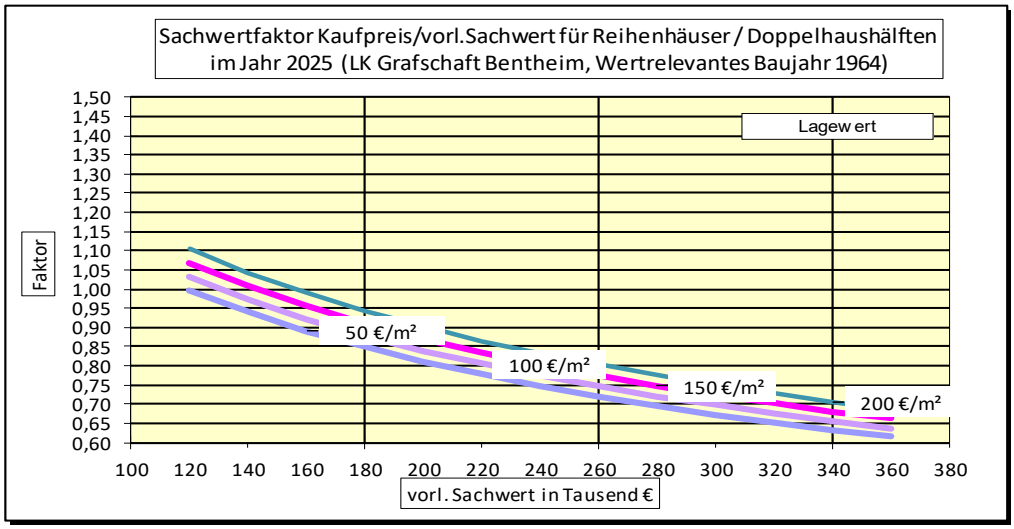

Analyse im Jahr 2025

vorl. Sachwert:	99.000 €
wertrelevantes Baujahr:	1964
Lagewert:	72 €/m²

Sachwertfaktor: **1,09 (entspr. Zuschlag zum vorl. Sachwert: 9 %)**

Aus diesem Untersuchungsergebnis wird deutlich, dass bei einem Verkauf im Regelfall der vorläufige Sachwert der baulichen Anlage nicht zu erzielen ist und Marktanpassungsabschläge erforderlich sind.

Die nachfolgende Tabelle zeigt Sachwertfaktoren für Vergleichsobjekte (Ein-/Zweifamilienhäuser) aus dem näheren Umfeld des Wertermittlungsobjektes. Hierbei werden aus der Stichprobe der ausgewerteten Verkäufe die 15 am besten mit dem zu bewertenden Grundstück übereinstimmenden Vergleichsgrundstücke berücksichtigt.

Die Kaufpreise stimmen in einem oder mehreren wertrelevanten Grundstücksmerkmalen (u. a. Sachwert, Lagewert, wertrelevantes Baujahr) mit dem Wertermittlungsobjekt nicht hinreichend überein. Anhand der Regressionsanalyse lassen sich die Einflüsse dieser Merkmale auf den Sachwertfaktor nachweisen. Die originären Sachwertfaktoren der Vergleichspreise werden daher anhand der Korrekturfaktoren der Regressionsformel auf die wertbeeinflussenden Umstände des Bewertungsobjektes umgerechnet. Man erhält damit einen an das Wertermittlungsobjekt angepassten Sachwertfaktor (umger. SW-Faktor):

Nr.	Lage	Datum	Fläche m²	Boden-Richtwert €/m²	wertrelev. Baujahr	Wohn-fläche m²	Kauf-preis €	Sach-wert €	SW-Faktor	umger. SW-Faktor
1	Nordhorn	06.23	226	160	1972	100	142.000	101.706	1,40	1,30
2	Bad Bentheim	08.23	693	110	1972	110	140.000	190.921	0,73	0,98
3	Nordhorn	09.23	153	160	1972	72	117.000	88.686	1,32	1,16
4	Bad Bentheim	10.23	329	120	1978	89	202.000	153.771	1,31	1,32
5	Bad Bentheim	10.23	335	130	1982	100	220.000	174.853	1,26	1,29
6	Nordhorn	12.23	152	160	1972	80	112.000	81.549	1,37	1,16
7	Nordhorn	03.24	201	160	1973	115	153.000	118.451	1,29	1,27
8	Schüttorf	06.24	472	95	1972	84	130.000	114.022	1,14	1,09
9	Bad Bentheim	08.24	260	120	1978	89	165.000	124.303	1,33	1,20
10	Bad Bentheim	03.25	732	120	1975	77	170.000	174.607	0,97	1,10
11	Nordhorn	04.25	360	160	1971	57	119.000	110.397	1,08	1,06
12	Nordhorn	05.25	535	155	1967	60	129.000	98.609	1,30	1,23
13	Bad Bentheim	06.25	258	120	1977	80	194.000	125.997	1,54	1,47
14	Schüttorf	07.25	437	101	1975	83	195.000	126.913	1,54	1,51
15	Nordhorn	09.25	182	160	1968	74	100.000	86.134	1,16	1,06
	Mittel:									1,21

Der arithmetische Mittelwert aus den angepassten Sachwertfaktoren berechnet sich zu 1,21.

Bei dem Wertermittlungsobjekt des vorliegenden Teilmarktes unter Berücksichtigung des ermittelten vorläufigen Sachwertes liegt der objektspezifisch angepasste Sachwertfaktor nach objektspezifischer Ermittlung aus vergleichbaren Kauffällen / Einordnung durch den Gutachterausschuss bei 1,21, d.h., dass der Verkaufspreis (Verkehrswert) dieser Immobilie rd. 21 % über dem vorläufigen Sachwert gehandelt wird.

Der marktangepasste vorläufige Sachwert des Grundstücks ergibt sich somit wie folgt:

vorläufiger Sachwert:	99.416 €
Sachwertfaktor:	1,21
marktangepasster vorläufiger Sachwert:	**120.293 €**

3.4.3 Besondere objektspezifische Grundstücksmerkmale

Im Rahmen der Wertermittlung sind Grundstücksmerkmale zu berücksichtigen, denen der Grundstücksmarkt einen Werteinfluss beimisst. Bei der Ermittlung des marktangepassten vorläufigen Sachwertes ist der Werteinfluss von allgemeinen Grundstücksmerkmalen bereits berücksichtigt. Dabei handelt es sich um wertbeeinflussende Grundstücksmerkmale, die hinsichtlich Art und Umfang auf dem jeweiligen Grundstücksmarkt regelmäßig auftreten (§ 8 (2) ImmoWertV).

Besondere objektspezifische Grundstücksmerkmale sind wertbeeinflussende Umstände des einzelnen Wertermittlungsobjekts, die erheblich vom Üblichen abweichen und denen der Grundstücksmarkt einen eigenständigen Werteinfluss beimisst. Soweit sie im bisherigen Verfahren nicht bereits anderweitig berücksichtigt wurden, sind sie durch marktübliche Zu- oder Abschläge gesondert zu berücksichtigen (§ 8 (3) ImmoWertV). Die Ermittlung der Werterhöhung bzw. Wertminderung hat marktgerecht zu erfolgen.

Zu den besonderen objektspezifischen Grundstücksmerkmalen gehören im Wesentlichen besondere Ertragsverhältnisse, Baumängel und Bauschäden, Bodenverunreinigungen sowie grundstücksbezogene Rechte und Belastungen (u. a. Dienstbarkeiten, Nutzungsrechte, wohnungs- und mietrechtliche Bindungen).

Bei einer erheblichen Überschreitung der marktüblichen Grundstücksgröße ist der Wert der selbstständig nutzbaren oder sonstigen Teilfläche in der Regel ebenfalls als besonderes objektspezifisches Grundstücksmerkmal zu berücksichtigen (§ 41 ImmoWertV).

Die Wertminderung aufgrund von Baumängeln und Bauschäden bestimmt sich nach Erfahrungswerten, unter Zugrundelegung von Bauteiltabellen oder auf der Grundlage der für ihre Beseitigung am Wertermittlungsstichtag erforderlichen Kosten. Die Baumängel und Bauschäden sind in der Gebäudebeschreibung aufgelistet. Dabei ist zu beachten, dass in dem Wertermittlungsverfahren bereits ein baujahrstypischer Zustand erfasst wird. Nur überdurchschnittliche Baumängel und Bauschäden sind wertmindernd anzusetzen.

Für das hier zu bewertende Objekt sind keine objektspezifischen Merkmale zu berücksichtigen.

3.4.4 Sachwert

Der Sachwert des Grundstücks (§ 35 (4) ImmoWertV) ergibt sich aus dem marktangepassten vorläufigen Sachwert und der Berücksichtigung vorhandener besonderer objektspezifischer Grundstücksmerkmale des Wertermittlungsobjekts.

Der Sachwert des Grundstücks ergibt sich somit abschließend wie folgt:

vorläufiger Sachwert:	99.416 €
Sachwertfaktor:	1,21
marktangepasster vorläufiger Sachwert:	**120.293 €**

Abschlag für Baumängel / Bauschäden:	0 €
Besondere Anlagen:	0 €
Sonstiges	0 €
Wertansatz besondere objektspezifische Grundstücksmerkmale:	**0 €**

marktangepasster vorläufiger Sachwert	120.293 €
Wertansatz besondere objektspezifische Grundstücksmerkmale	0 €
sonstiger Bodenwert:	0 €
Summe:	120.293 €
Sachwert (gerundet)	**120.000 €**

3.5 Verkehrswert

Nach § 6 der ImmoWertV ist der Verkehrswert nach den Ergebnissen der herangezogenen Verfahren unter Würdigung ihrer Aussagefähigkeit und unter Berücksichtigung der Lage auf dem Grundstücksmarkt zu bemessen.

Die Marktlage ist beim Sachwert durch die Marktanpassung berücksichtigt.

Das angewandte Wertermittlungsverfahren ist aussagefähig und führt nach Einschätzung des Gutachterausschusses hinreichend genau zum Verkehrswert des Wertermittlungsobjektes.

Unter Würdigung aller wertbeeinflussenden Umstände und insbesondere der lokalen Marktsituation wird der Verkehrswert, gestützt auf die vorstehenden Berechnungen und Untersuchungen, für das Wertermittlungsobjekt Gildehaus, Bad Bentheim, Am Frett 27 zum Wertermittlungs- und Qualitätsstichtag 07.07.2026 mit

120.000 €

(in Worten: Einhundertzwanzigtausend Euro)

(Bewertung nach äußerem Anschein)

ermittelt.

Ergänzung: Aufgrund des fehlenden Zugangs können Aussagen zu dem Zeitwert der Einbauküche nicht getroffen werden.

Nordhorn, den 07.07.2026

[redacted]	[redacted]	[redacted]
Gutachter	Stellv. Vorsitzende	Gutachter

Hiermit wird beglaubigt, dass diese Abschrift einschließlich Anlagen mit der Urschrift des Verkehrswertgutachtens übereinstimmt.

Landesamt für Geoinformation und Landesvermessung Niedersachsen (LGLN) – Regionaldirektion Osnabrück-Meppen
Geschäftsstelle des Gutachterausschusses für Grundstückswerte Osnabrück-Meppen

Schilfstraße 6, 48529 Nordhorn
Telefon: 05921 - 859 0 Fax: 05921 - 859 459
E-Mail: gag-os-mep@lgln.niedersachsen.de

Nordhorn, den 23.07.2026
Im Auftrage

[redacted]

Ausfertigungen:

1. Antragsteller: (4-fach ausgedruckt und 1-fach digital per beBPo)

Amtsgericht Nordhorn
Zwangsversteigerungsgericht
Seilerbahn 15
48529 Nordhorn

Anlagen zum Gutachten

Berechnungen

Berechnung der Brutto-Grundflächen
nach DIN 277 (Ausgabe 277-1:2005-02)

I. Hauptgebäude

Objekt:						
Keller	5,28 m	*	3,88 m	=	20,49 m²	
Erdgeschoss	10,55 m	*	3,88 m	=	40,93 m²	
Erdgeschoss	8,40 m	*	4,63 m	=	38,89 m²	
Dachgeschoss	8,40 m	*	8,51 m	=	71,48 m²	
						171,80 m²

II. Nebengebäude

Nebengebäude	
BGF Grundfläche	**33,00 m²**

Berechnung der Wohn- und Nutzflächen
gem. Verordnung zur Berechnung der Wohnfläche (WoFlV) vom 25.11.2003 (BGBl. I, S. 2346 ff)

Überschlägige Berechnung nach Vogels = ca. 85 m²

Merkblatt Gutachterausschuss

Das vorstehende Gutachten wurde durch den „Gutachterausschuss für Grundstückswerte" nach gemeinsamer, nicht öffentlicher Beratung beschlossen.

Der Gutachterausschuss setzt sich zusammen aus dem Vorsitzenden, seinen Stellvertretern und ehrenamtlichen weiteren Gutachtern. Die Mitglieder, die gemäß § 192 BauGB in der Wertermittlung von Grundstücken erfahren sind und über besondere Sachkunde für die verschiedenen Grundstücksarten und Gebietsteile des Zuständigkeitsbereichs verfügen, werden vom Vorsitzenden auf die Dauer von 5 Jahren bestellt.

Im Einzelfall wird der Gutachterausschuss in der Besetzung mit dem Vorsitzenden oder einem seiner Stellvertreter und zwei ehrenamtlichen Gutachtern tätig.

Ein Gutachter ist von der Mitwirkung ausgeschlossen, wenn er oder seine Verwandten an dem Grundstück persönlich oder wirtschaftlich interessiert sind, wenn er in der Angelegenheit ein Parteigutachten abgegeben hat oder er bei jemandem beschäftigt ist, der an dem Ergebnis des Gutachtens ein persönliches oder wirtschaftliches Interesse hat.

Der Gutachterausschuss hat sein Gutachten nach bestem Wissen und Gewissen abzugeben und zu begründen. Er ist an Weisungen nicht gebunden.

Die Geschäftsstelle des Gutachterausschusses ist bei der örtlichen Regionaldirektion des Landesamtes für Geoinformation und Landesvermessung Niedersachsen (LGLN) eingerichtet. Die Geschäftsstelle beschafft die für die Erstattung des Gutachtens erforderlichen Unterlagen und bereitet die Beratung vor.

Gemäß § 193 BauGB haben Gutachten keine bindende Wirkung, soweit nichts anderes bestimmt oder vereinbart ist.